รายการข้อมูลด้านสิ่งแวดล้อม
(Environmental Checklist)

<u>ชื่อโครงการ</u> : โครงการก่อสร้างถนน ขนาดกว้าง ๖ เมตร ยาว ๒,๒๓๕ เมตร
หมู่ที่ ๖ ตำบลเขาค้อ อำเภอเขาค้อ จังหวัดเพชรบูรณ์

<u>ที่ตั้งโครงการ</u> บ้านรัตนัย หมู่ที่ ๖ ตำบลเขาค้อ อำเภอเขาค้อ จังหวัดเพชรบูรณ์

<u>ประเภทของโครงการ</u> : ขอใช้พื้นที่ป่าสงวนแห่งชาติป่าเขาปางก่อและป่าวังชมภู ตามกฎกระทรวง ฉบับที่ ๑๑๘๔ (พ.ศ. ๒๕๒๙) เพื่อก่อสร้างถนน ขนาดกว้าง ๖ เมตร ยาว ๒,๒๓๕ เมตร
หมู่ที่ ๖ ตำบลเขาค้อ อำเภอเขาค้อ จังหวัดเพชรบูรณ์ จำนวน เนื้อที่ ๒๒ ไร่ ๑ งาน ๓๐ ตารางวา
ท้องที่ หมู่ที่ ๖ ตำบลเขาค้อ อำเภอเขาค้อจังหวัดเพชรบูรณ์

<u>เจ้าของโครงการ</u> : องค์การบริหารส่วนตำบลเขาค้อ

<u>ที่อยู่เจ้าของโครงการ</u> : ๑๘๓ หมู่ที่ ๑๓ ตำบลเขาค้อ อำเภอเขาค้อ จังหวัดเพชรบูรณ์

<u>เบอร์โทรศัพท์</u> : ๐๕๖๗๒๘๐๖๘ - ๙

จัดทำรายงานโดย
องค์การบริหารส่วนตำบลเขาค้อ

องค์การบริหารส่วนตำบลเขาค้อ
อำเภอเขาค้อ จังหวัดเพชรบูรณ์

1. แบบคำขอ

รหัสอ้างอิง 67FDM131CCY2563L1142

ใบรับคำขอใช้พื้นที่ของส่วนราชการหรือหน่วยงานของรัฐภายในเขตป่าสงวนแห่งชาติ
ตามมาตรา 13/1 แห่งพระราชบัญญัติป่าสงวนแห่งชาติ พ.ศ. 2507 และที่แก้ไขเพิ่มเติม
กรณีคำขอตามมติคณะรัฐมนตรี เมื่อวันที่ 25 กุมภาพันธ์ 2568

เลขที่รับ.....
วันที่รับ.....

ชื่อผู้ยื่นคำขอ.....องค์การบริหารส่วนตำบลเขาค้อ.....
เลขประจำตัวประชาชน/เลขประจำตัวผู้เสียภาษี.....0994000507887.....

ใบรับคำขอนี้ ออกไว้เพื่อเป็นหลักฐานว่า กรมได้รับคำขอไว้เรียบร้อยแล้ว และจะดำเนินการพิจารณาต่อไป เมื่อได้รับหลักฐานครบถ้วน โดยท่านได้ยื่นหลักฐานไว้ ดังนี้

☐ 1. แบบคำขอ
☐ 2. รายละเอียดโครงการที่ขอเข้าทำประโยชน์ งบประมาณ พร้อมแผนผังการใช้ประโยชน์ที่ดิน (ถ้ามี)
☐ 3. หนังสือแสดงว่าเป็นผู้ที่ได้รับมอบอำนาจให้ดำเนินการแทนหน่วยงานของรัฐ
☐ 4. แผนที่ภาพถ่ายดาวเทียว (Google Earth)
☐ 5. หลักฐานการแจ้งให้องค์กรปกครองส่วนท้องถิ่นที่ป่านั้นตั้งอยู่ทราบ
☐ 6. กรณีโครงการหรือกิจการที่เข้าข่ายจะต้องจัดทำรายงานการประเมินผลกระทบสิ่งแวดล้อม ให้แนบสำเนาหนังสือแจ้งผลการพิจารณารายงานการประเมินผลกระทบสิ่งแวดล้อมที่คณะกรรมการผู้ชำนาญการมีมติให้ความเห็นชอบ แต่สำหรับโครงการหรือกิจการที่เข้าข่ายจะต้องจัดทำรายการข้อมูลด้านสิ่งแวดล้อมหรือรายงานข้อมูลด้านสิ่งแวดล้อมให้แนบรายงานข้อมูลดังกล่าวด้วย (ถ้ามี)
☐ 7. เอกสารหรือหลักฐานอื่น ๆ (ถ้ามี)

เจ้าหน้าที่ได้ตรวจสอบหลักฐานแล้ว ปรากฏว่า

☐ เอกสารหลักฐานครบถ้วนถูกต้อง จำนวน.....แผ่น
☐ เอกสารหลักฐานไม่ครบถ้วน ตามข้อ.....

ให้ผู้ยื่นคำขอส่งเอกสารหลักฐานเพิ่มเติม ภายในวันที่.....เวลาทำการ
ในกรณีที่ผู้ยื่นคำขอไม่แก้ไขเพิ่มเติมคำขอหรือไม่ส่งเอกสารหรือหลักฐานเพิ่มเติมตามที่เจ้าหน้าที่กำหนด ให้ดำเนินการตามข้อ 6 วรรคสี่

ทั้งนี้ ได้แจ้งและมอบใบรับคำขอให้ผู้ยื่นคำขอทราบ เพื่อดำเนินการในส่วนที่เกี่ยวข้องต่อไป

ลงชื่อ.....ผู้ยื่นคำขอ
(.....)

ลงชื่อ.....เจ้าหน้าที่ผู้รับคำขอ
(.....)

สำนักจัดการทรัพยากรป่าไม้ที่ 4 สาขาพิษณุโลก

หมายเหตุ : ใช้แทนใบรับคำขอเดิม โดยใช้ตามคำแนะนำของเจ้าหน้าที่กองการอนุญาต กรมป่าไม้ (ตามมติคณะรัฐมนตรี เมื่อวันที่ 23 มิถุนายน 2563 และเมื่อวันที่ 11 พฤษภาคม 2564)

รหัสอ้างอิง 67FDM131CCY2563L1142

ป.ส. 17/1

คำขอใช้พื้นที่ของส่วนราชการหรือหน่วยงานของรัฐภายในเขตป่าสงวนแห่งชาติ
ตามมาตรา 13/1 แห่งพระราชบัญญัติป่าสงวนแห่งชาติ พ.ศ. 2507 และที่แก้ไขเพิ่มเติม
กรณีคำขอตามมติคณะรัฐมนตรี เมื่อวันที่ 25 กุมภาพันธ์ 2568

เขียนที่ องค์การบริหารส่วนตำบลเขาค้อ

วันที่ เดือน พ.ศ. 2568

ส่วนราชการ/หน่วยงานของรัฐ ชื่อ องค์การบริหารส่วนตำบลเขาค้อ

เลขประจำตัวผู้เสียภาษี 0994000507887

ตั้งอยู่เลขที่ 183 หมู่ที่ 13 ถนน ตำบล/แขวง เขาค้อ

อำเภอ/เขต เขาค้อ จังหวัด เพชรบูรณ์

โดย นางจันทร์แรม ศรีเดช

ตำแหน่ง นายกองค์การบริหารส่วนตำบลเขาค้อ

ได้รับมอบหมายให้เป็นผู้ลงชื่อในคำขอ อยู่เลขที่ 152 หมู่ที่ 8 ถนน

ตำบล/แขวง เขาค้อ อำเภอ/เขต เขาค้อ

จังหวัด เพชรบูรณ์ โทรศัพท์ 0818878796

ขอยื่นคำขอต่อ สำนักจัดการทรัพยากรป่าไม้ที่ 4 สาขาพิษณุโลก ดังมีข้อความต่อไปนี้

ข้อ 1. ส่วนราชการ/หน่วยงานของรัฐ

ชื่อ องค์การบริหารส่วนตำบลเขาค้อ

มีความประสงค์จะขอใช้พื้นที่ เพื่อ เพื่อพัฒนาคุณภาพเส้นทางในการสัญจร ขนาดความกว้างรวมไหล่ทาง 8 เมตร ระยะทางรวม ยาว 2,235 เมตร การบำรุงรักษาทาง และระบบสาธารณูปโภค อื่นๆ

มีกำหนดเวลา จนกว่าจะหมดความจำเป็น ปี

ภายในเขตป่าสงวนแห่งชาติ ป่าเขาปางก่อและป่าวังชมภู

ตำบล เขาค้อ

อำเภอ เขาค้อ

จังหวัด เพชรบูรณ์

เนื้อที่ 22 ไร่ 1 งาน 30 ตารางวา โดยมีอาณาเขตดังนี้

ด้านทิศเหนือ	จด	วัดได้	เมตร	รายละเอียดตามแผนที่แนบ
ด้านทิศตะวันออก	จด	วัดได้	เมตร	
ด้านทิศใต้	จด	วัดได้	เมตร	
ด้านทิศตะวันตก	จด	วัดได้	เมตร	

ข้อ 2. เพื่อประโยชน์ในการพิจารณาคำขอใช้พื้นที่ ผู้ยื่นคำขอหรือผู้แทนที่ได้รับมอบหมายจะเป็นผู้นำเจ้าหน้าที่ออกไปตรวจสภาพป่าในพื้นที่ที่ขอ ตามวัน เวลา ที่เจ้าหน้าที่นัดหมายและจะเป็นผู้อำนวยความสะดวกแก่เจ้าหน้าที่ที่ออกไปตรวจสภาพป่า

ข้อ 3 เมื่อได้รับ...

หมายเหตุ : ใช้แทนคำขอเดิม โดยใช้ตามคำแนะนำของเจ้าหน้าที่กองการอนุญาต กรมป่าไม้ (ตามมติคณะรัฐมนตรี เมื่อวันที่ 23 มิถุนายน 2563 และเมื่อวันที่ 11 พฤษภาคม 2564)

ข้อ 3 เมื่อได้รับความเห็นชอบให้ใช้พื้นที่ตามที่กรม ได้ประกาศกำหนดบริเวณพื้นที่ ให้เข้าใช้ประโยชน์ภายในเขตป่าสงวนแห่งชาติแล้ว ส่วนราชการ/หน่วยงานของรัฐชื่อ องค์การบริหารส่วนตำบลเขาค้อ ขอรับรองว่าจะปฏิบัติตามกฎหมายว่าด้วยป่าสงวนแห่งชาติ กฎหมายว่าด้วยป่าไม้ และตามเงื่อนไขที่ระบุไว้ในประกาศกำหนดพื้นที่ดังกล่าวให้ถูกต้องทุกประการ

ข้อ 4 พร้อมกับคำขอนี้ ได้แนบเอกสารหรือหลักฐานต่าง ๆ ดังนี้

4.1 รายละเอียดโครงการที่ขอเข้าทำประโยชน์ งบประมาณ พร้อมแผนผังการใช้ประโยชน์ที่ดิน (ถ้ามี)

4.2 หนังสือแสดงว่าเป็นผู้ที่ได้รับมอบอำนาจให้ดำเนินการแทนหน่วยงานของรัฐ

4.3 แผนที่ภาพถ่ายดาวเทียม (Google Earth)

4.4 หลักฐานการแจ้งให้องค์กรปกครองส่วนท้องถิ่นที่ป่านั้นตั้งอยู่ทราบ

4.5 กรณีโครงการหรือกิจการที่เข้าข่ายจะต้องจัดทำรายงานการประเมินผลกระทบสิ่งแวดล้อม ให้แนบสำเนาหนังสือแจ้งผลการพิจารณารายงานการประเมินผลกระทบสิ่งแวดล้อมที่คณะกรรมการผู้ชำนาญการมีมติให้ความเห็นชอบ แต่สำหรับโครงการหรือกิจการที่เข้าข่ายจะต้องจัดทำรายการข้อมูลด้านสิ่งแวดล้อมหรือรายงานข้อมูลด้านสิ่งแวดล้อมให้แนบรายงานข้อมูลดังกล่าวด้วย (ถ้ามี)

4.6 เอกสารหรือหลักฐานอื่น ๆ (ถ้ามี).....

ลงชื่อ.....ผู้ยื่นคำขอ

(.....)

(ลงชื่อ).....ผู้รับคำขอ

(.....)

หมายเหตุ : ใช้แทนใบรับคำขอเดิม โดยใช้ตามคำแนะนำของเจ้าหน้าที่กองการอนุญาต กรมป่าไม้ (ตามมติคณะรัฐมนตรี เมื่อวันที่ 23 มิถุนายน 2563 และเมื่อวันที่ 11 พฤษภาคม 2564)

รหัสอ้างอิง 67FDM131CCY2563L1142

แบบ 1 (มาตรา 13/1)

บันทึกเพิ่มเติม

ประกอบคำขอของส่วนราชการหรือหน่วยงานของรัฐที่ได้รับการผ่อนผันตามมติคณะรัฐมนตรี เมื่อวันที่ 23 มิถุนายน 2563 มติคณะรัฐมนตรี เมื่อวันที่ 11 พฤษภาคม 2564 และมติคณะรัฐมนตรี เมื่อวันที่ 25 กุมภาพันธ์ 2568 ในเขตป่าสงวนแห่งชาติ

(สำหรับผู้ยื่นคำขอ)

วันที่.....เดือน.....พ.ศ.....

1. ชื่อหน่วยงานผู้ขอ องค์การบริหารส่วนตำบลเขาค้อ

พื้นที่ขออนุญาตมีเนื้อที่ 22 **ไร่** 1 **งาน** 30 **ตารางวา**

พื้นที่ขออนุญาต ☐ อยู่ในเขตป่าชายเลน ☑ ไม่อยู่ในเขตป่าชายเลน

2. โครงการ ก่อสร้างถนน ขนาดกว้าง 8 เมตร ยาว 2,235 เมตร หมู่ที่6 ต.เขาค้อ อ.เขาค้อ จ.เพชรบูรณ์

ได้ดำเนินการเมื่อ 2550 **โดย** องค์การบริหารส่วนตำบลเขาค้อ

3. ตามบันทึกฉบับนี้ ข้าพเจ้าได้<u>แนบเอกสารพร้อมรับรองสำเนาถูกต้อง</u>เพื่อประกอบการพิจารณา ดังนี้

☐ 3.1 คำสั่งหรือหนังสือมอบอำนาจ (กรณีมีการมอบอำนาจ)

☐ 3.2 แผนที่แสดงค่าพิกัดทางภูมิศาสตร์ (GPS) ระบบ UTM WGS 1984 แสดงบริเวณพื้นที่ขออนุญาต พร้อมข้อมูลสารสนเทศเชิงเลข (เชฟไฟล์) แสดงบริเวณพื้นที่ขออนุญาต

☐ 3.3 แผนที่ภาพถ่ายดาวเทียม Google Earth แสดงพื้นที่ขออนุญาต

☐ 3.4 ภาพถ่ายสีแสดงบริเวณพื้นที่ขออนุญาต จำนวน 4 ภาพ

☐ 3.5 หลักฐานการแจ้งให้องค์กรปกครองส่วนท้องถิ่นที่ป่านั้นตั้งอยู่ทราบ

☐ 3.6 รายละเอียดโครงการที่ขอเข้าทำประโยชน์ งบประมาณ (ถ้ามี)

☐ 3.7 แผนผังการใช้ประโยชน์ที่ดิน

☐ 3.8 กรณีพื้นที่อยู่ในเขตป่าชายเลน แสดงเอกสารที่แสดงว่าได้รับการผ่อนผันการปฏิบัติตามมติคณะรัฐมนตรี เมื่อวันที่ 23 กรกฎาคม 2534 วันที่ 22 สิงหาคม 2543 และวันที่ 17 ตุลาคม 2543

☐ 3.9 อื่น ๆ (กรณีต้องดำเนินการตามกฎหมายอย่างอื่นและมติคณะรัฐมนตรีที่เกี่ยวข้อง)

- ☐ แนบรายการข้อมูลด้านสิ่งแวดล้อม (Environmental Checklist : EC) มาด้วยแล้ว
- ☐ แนบหนังสือแจ้งผลการพิจารณารายงานการประเมินผลกระทบสิ่งแวดล้อมที่คณะกรรมการผู้ชำนาญการ มีมติให้ความเห็นชอบ มาด้วยแล้ว
- ☐ แนบรายงานข้อมูลด้านสิ่งแวดล้อม (Environmental Accounting Report : EAR) มาด้วยแล้ว (กรณีพื้นที่ขออนุญาตอยู่ในเขตกำหนดชั้นคุณภาพลุ่มน้ำชั้นที่ 1)
  - ☐ ขอยืนยันคำขออนุญาตอยู่ในเขตกำหนดชั้นคุณภาพลุ่มน้ำชั้นที่ 1 อยู่ในขอบเขตพื้นที่เดิม วัตถุประสงค์เดิม ไม่มีการขยายพื้นที่เพิ่มจากเดิม

3.10 ทางหลวง...

☐ 3.10 ทางหลวงหรือถนน ซึ่งมีความหมายตามกฎหมายว่าด้วยทางหลวง ที่ตัดผ่านพื้นที่ที่คณะรัฐมนตรีมีมติเห็นชอบกำหนดให้เป็นพื้นที่ชั้นคุณภาพลุ่มน้ำชั้นที่ 2 เป็นทางที่มีมาก่อนหรือหลังปี พ.ศ. 2535 ที่เป็นการปรับปรุงซ่อมแซมในขอบเขตเดิม ไม่มีการขยายเพิ่มเติม

☐ 3.11 เอกสารอื่น ๆ .....

☑ 3.12 ชื่อ-นามสกุล และเบอร์โทรศัพท์ของเจ้าหน้าที่หน่วยงานผู้ขออนุญาตที่สามารถติดต่อได้กรณีข้อมูลมีปัญหา

นายวีรชาติ พัฒนพงศ์ศรี เบอร์โทรศัพท์ 0938722499

ขอรับรองว่าข้อมูลและเอกสารประกอบดังกล่าวข้างต้นถูกต้องตรงตามพื้นที่ที่ได้ใช้ประโยชน์จริง

ลงชื่อ.....ผู้ขออนุญาต/ผู้รับมอบอำนาจ

(.....)

ตำแหน่ง

ลงชื่อ.....ผู้จัดทำข้อมูล

(.....)

ตำแหน่ง

ตัดแปะ QR-Code

QR-Code เอกสาร
ประกอบและเซฟไฟล์

หมายเหตุ

1. การจัดทำเอกสารใน QR-Code ให้พิจารณาดำเนินการ ดังนี้

1.1 เอกสารในลำดับที่ 3.1,3.4 – 3.7 แนบในรูปแบบไฟล์สแกน PDF

1.2 ข้อมูลในข้อ 3.2 – 3.3 แนบในรูปข้อมูลสารสนเทศเชิงเลข (เชฟไฟล์ : Shapefile) และไฟล์ภาพ JPEG

1.3 ข้อมูลในข้อ 3.9

- รายการข้อมูลด้านสิ่งแวดล้อม (Environmental Checklist : EC) และรายงานข้อมูลด้านสิ่งแวดล้อม (Environmental Accounting Report : EAR) แนบในรูปแบบไฟล์ Word

- หนังสือแจ้งผลการพิจารณารายงานการประเมินผลกระทบสิ่งแวดล้อมที่คณะกรรมการผู้ชำนาญการมีมติให้ความเห็นชอบแนบในรูปแบบไฟล์สแกน PDF

2. รายละเอียดโครงการที่ขอเข้าทำประโยชน์ ฯ (ถ้ามี)

3. หนังสือแสดงว่าเป็นผู้ที่ได้รับมอบอำนาจฯ

บัตรประจำตัวประชาชน Thai National ID Card

เลขประจำตัวประชาชน 3 6599 00055 37 2
Identification Number

ชื่อตัวและชื่อสกุล นาง จันทร์แรม ศรีเดช

Name Mrs. Junram

Last name Sridech

เกิดวันที่ 27 ส.ค. 2507

Date of Birth 27 Aug. 1964

สาสนา พุทธ

ที่อยู่ 152 หมู่ที่ 8 ต.เขาค้อ อ.เขาค้อ
จ.เพชรบูรณ์

7 ก.ค. 2566
วันออกบัตร
7 Jul. 2023
Date of Issue

26 ส.ค. 2574
วันบัตรหมดอายุ
26 Aug. 2031
Date of Expiry

6711-03-07071044

4.แผนที่ภาพถ่ายดาวเทียม

(Google Earth)

แผนที่แสดงค่าพิกัดที่ได้จากเครื่องมือระบุพิกัดทางภูมิศาสตร์(G.P.S)

แสดงพื้นที่ ถนนเข้าแปลงเกษตรสายที่2 หมู่6 รัตนัย ขออนุญาตเข้าทำประโยชน์ป่าสงวนแห่งชาติป่าเขาปางก่อและป่าวังชมภู

เพื่อใช้พื้นที่เป็นสถานที่ปฏิบัติงานและเพื่อประโยชน์อย่างอื่นขององค์การบริหารส่วนตำบลเขาค้อ

ท้องที่ ตำบลเขาค้อ อำเภอเขาค้อ จังหวัดเพชรบูรณ์

เนื้อที่ขออนุญาต 22 - 1 - 30 ไร่

ตามมติคณะรัฐมนตรี เมื่อวันที่ 23 มิถุนายน 2563 เมื่อวันที่ 11 พฤษภาคม 2564 และเมื่อวันที่ 25 กุมภาพันธ์ 2568

CODE:67FDM131CCY2563L1142

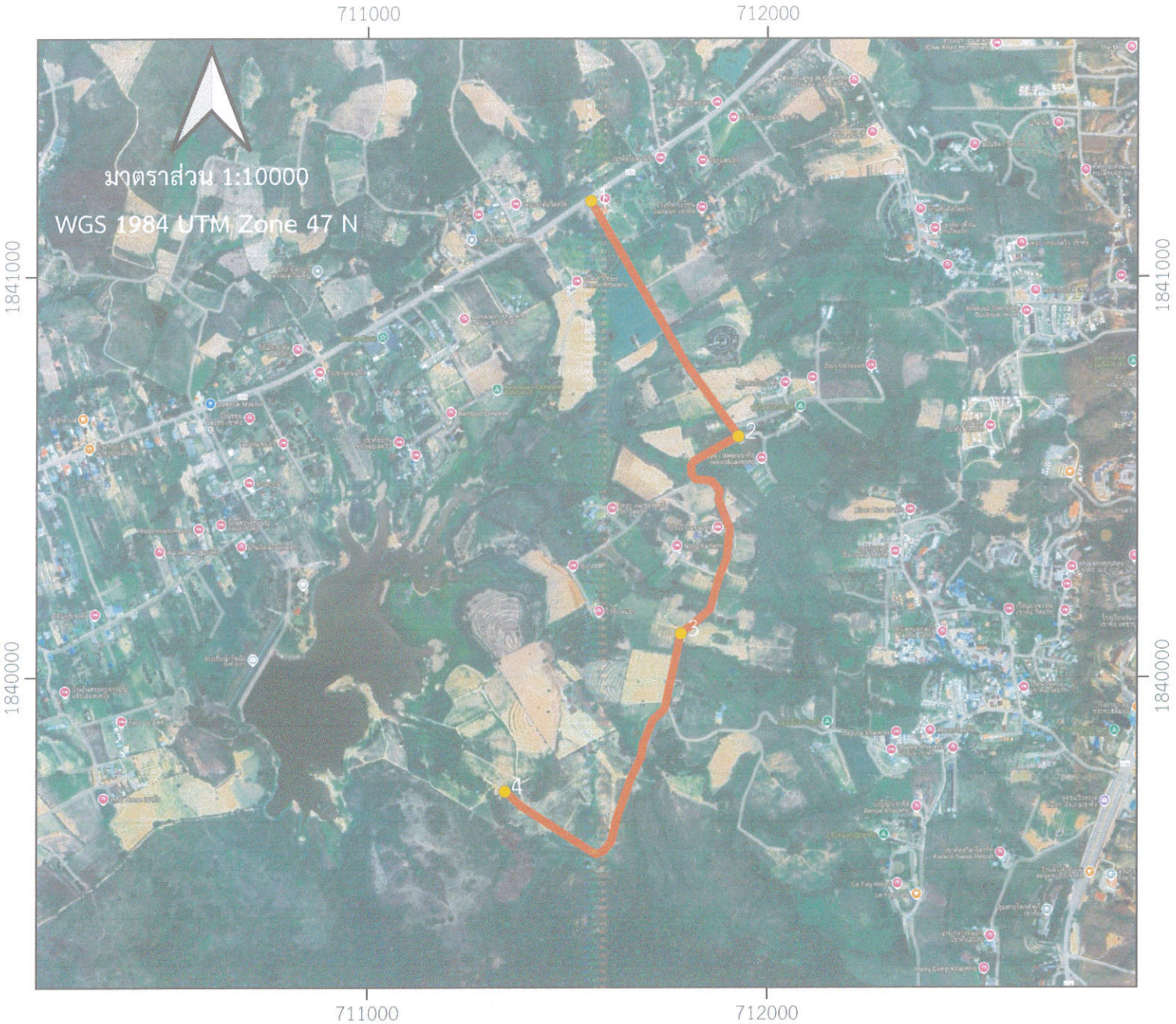

สัญลักษณ์

- หมุด
- พื้นที่ขออนุญาตเข้าทำประโยชน์

NO	E	N
1	711559	1841187
2	711928	1840600
3	711785	1840108
4	711344	1839714

(ลงชื่อ) ผู้ยื่นคำขอ

แผนที่แสดงค่าพิกัดที่ได้จากเครื่องมือระบุพิกัดทางภูมิศาสตร์(G.P.S)

แสดงพื้นที่ ถนนเข้าแปลงเกษตรสายที่2 หมู่6 รัตนัย ขออนุญาตเข้าทำประโยชน์ป่าสงวนแห่งชาติป่าเขาปางก่อและป่าวังชมภู

เพื่อใช้พื้นที่เป็นสถานที่ปฏิบัติงานและเพื่อประโยชน์อย่างอื่นขององค์การบริหารส่วนตำบลเขาค้อ

ท้องที่ ตำบลเขาค้อ อำเภอเขาค้อ จังหวัดเพชรบูรณ์

เนื้อที่ขออนุญาต 22 - 1 - 30 ไร่

ตามมติคณะรัฐมนตรี เมื่อวันที่ 23 มิถุนายน 2563 เมื่อวันที่ 11 พฤษภาคม 2564 และเมื่อวันที่ 25 กุมภาพันธ์ 2568

CODE:67FDM131CCY2563L1142

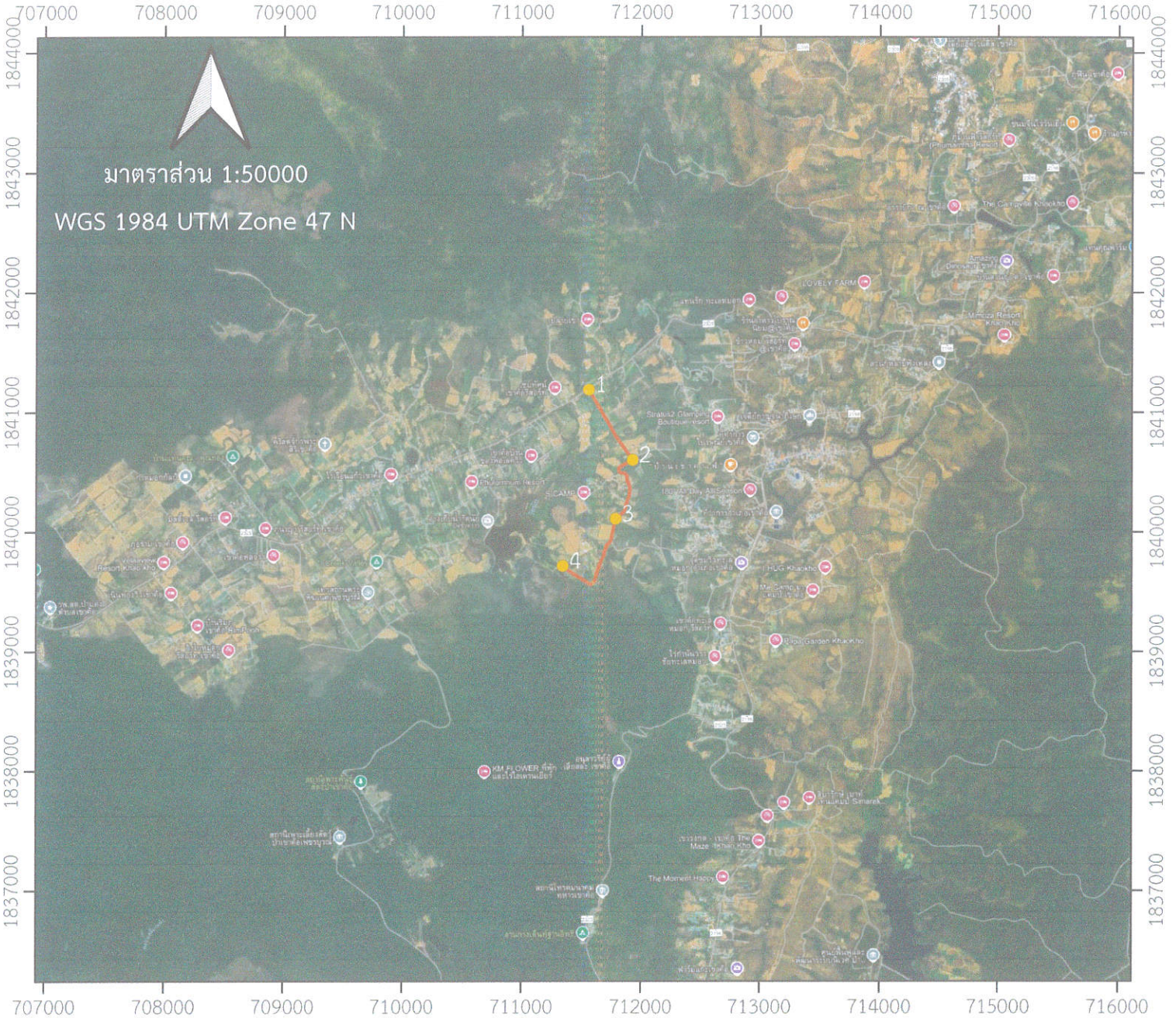

สัญลักษณ์

- หมุด
- พื้นที่ขออนุญาตเข้าทำประโยชน์

NO	E	N
1	711559	1841187
2	711928	1840600
3	711785	1840108
4	711344	1839714

(ลงชื่อ) ผู้ยื่นคำขอ

แผนผังการใช้ประโยชน์ที่ดิน

แสดงพื้นที่ ถนนเข้าแปลงเกษตรสายที่2 หมู่6 รัตนัย ขออนุญาตเข้าทำประโยชน์ป่าสงวนแห่งชาติป่าเขาปางก่อและป่าวังชมภู เพื่อใช้พื้นที่เป็นสถานที่ปฏิบัติงานและเพื่อประโยชน์อย่างอื่นขององค์การบริหารส่วนตำบลเขาค้อ

ท้องที่ ตำบลเขาค้อ อำเภอเขาค้อ จังหวัดเพชรบูรณ์

เนื้อที่ขออนุญาต 22 - 1 - 30 ไร่

ตามมติคณะรัฐมนตรี เมื่อวันที่ 23 มิถุนายน 2563 เมื่อวันที่ 11 พฤษภาคม 2564 และเมื่อวันที่ 25 กุมภาพันธ์ 2568

CODE:67FDM131CCY2563L1142

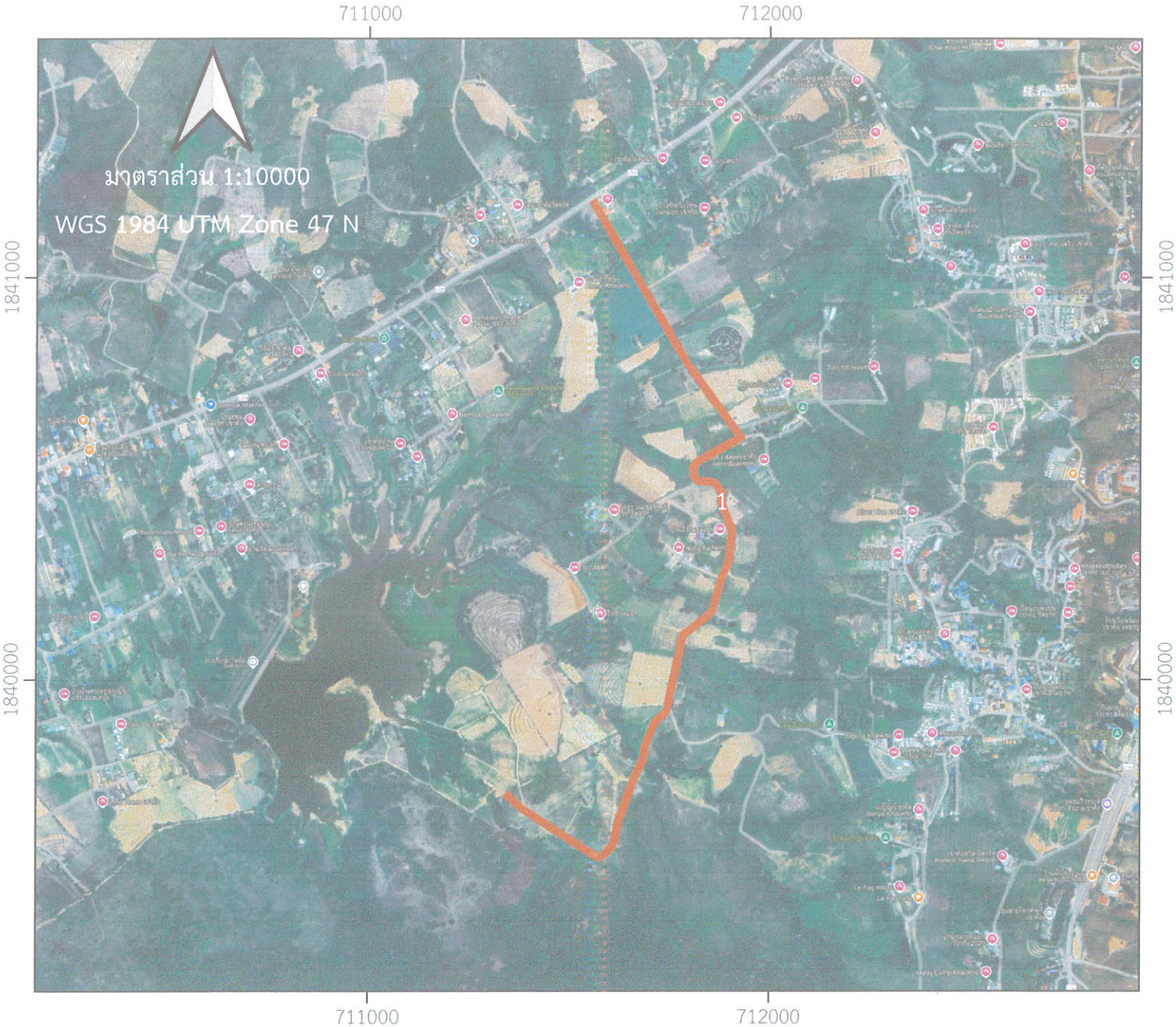

สัญลักษณ์

- หมุด
- พื้นที่ขออนุญาตเข้าทำประโยชน์

1.ถนน

NO	E	N
1	711559	1841187
2	711928	1840600
3	711785	1840108
4	711344	1839714

(ลงชื่อ) ผู้ยื่นคำขอ

แผนที่แสดงค่าพิกัดที่ได้จากเครื่องมือระบุพิกัดทางภูมิศาสตร์(G.P.S)

แสดงพื้นที่ ถนนเข้าแปลงเกษตรสายที่2 หมู่6 รัตนัย ขออนุญาตเข้าทำประโยชน์ป่าสงวนแห่งชาติป่าเขาปางก่อและป่าวังชมภู

เพื่อใช้พื้นที่เป็นสถานที่ปฏิบัติงานและเพื่อประโยชน์อย่างอื่นขององค์การบริหารส่วนตำบลเขาค้อ

ท้องที่ ตำบลเขาค้อ อำเภอเขาค้อ จังหวัดเพชรบูรณ์

เนื้อที่ขออนุญาต 22 - 1 - 30 ไร่

ตามมติคณะรัฐมนตรี เมื่อวันที่ 23 มิถุนายน 2563 เมื่อวันที่ 11 พฤษภาคม 2564 และเมื่อวันที่ 25 กุมภาพันธ์ 2568

CODE:67FDM131CCY2563L1142

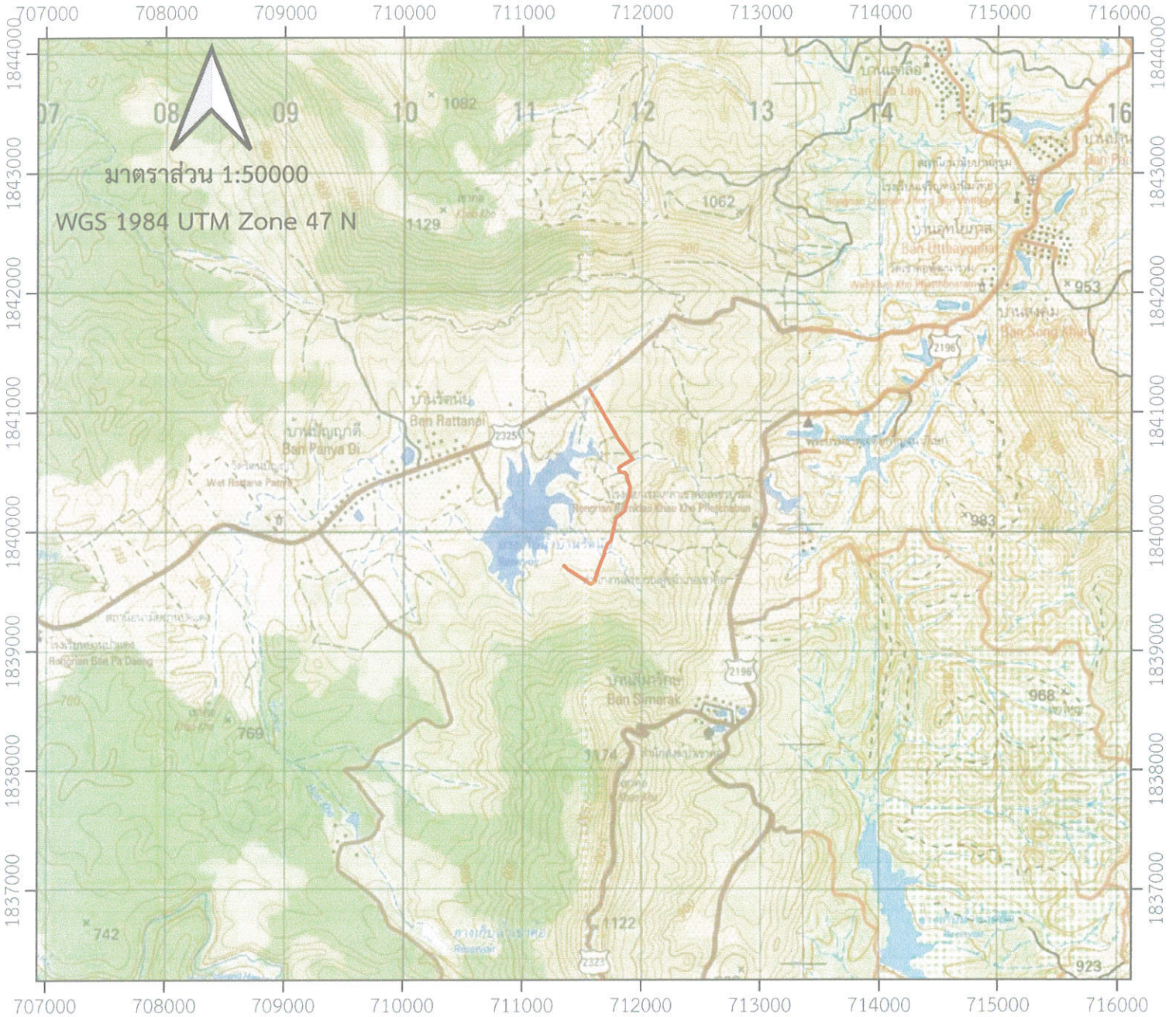

สัญลักษณ์

- หมุด
- พื้นที่ขออนุญาตเข้าทำประโยชน์

NO	E	N
1	711559	1841187
2	711928	1840600
3	711785	1840108
4	711344	1839714

(ลงชื่อ) ผู้ยื่นคำขอ

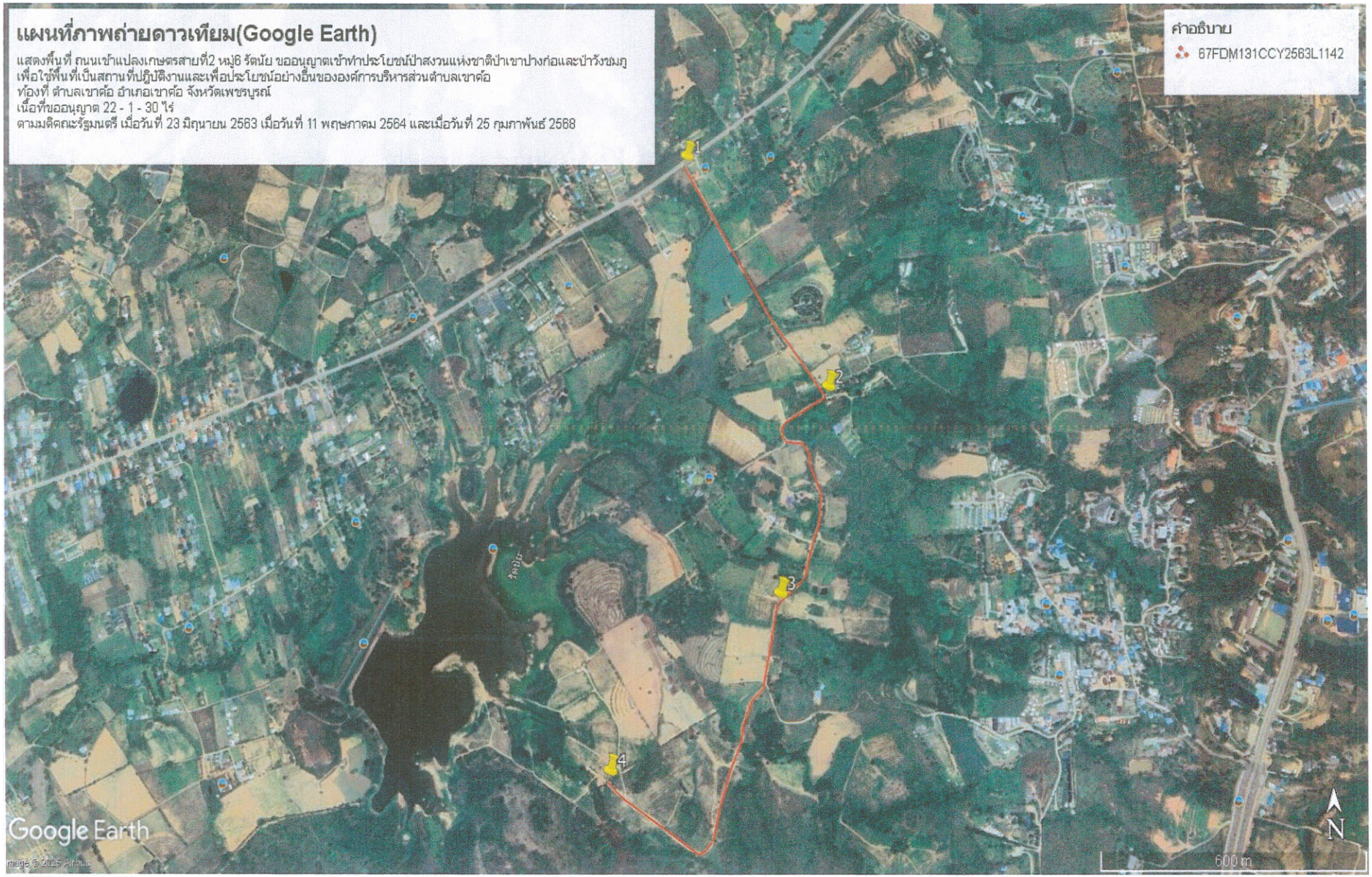
แผนที่ภาพถ่ายดาวเทียม(Google Earth)
แสดงพื้นที่ ถนนเข้าแปลงเกษตรสายที่2 หมู่6 รัตนัย ขออนุญาตเข้าทำประโยชน์ป่าสงวนแห่งชาติป่าเขาป่างก่อและป่าวังชมภู
เพื่อใช้พื้นที่เป็นสถานที่ปฏิบัติงานและเพื่อประโยชน์อย่างอื่นขององค์การบริหารส่วนตำบลเขาค้อ
ท้องที่ ตำบลเขาค้อ อำเภอเขาค้อ จังหวัดเพชรบูรณ์
เนื้อที่ขออนุญาต 22 - 1 - 30 ไร่
ตามมติคณะรัฐมนตรี เมื่อวันที่ 23 มิถุนายน 2563 เมื่อวันที่ 11 พฤษภาคม 2564 และเมื่อวันที่ 25 กุมภาพันธ์ 2568
คำอธิบาย
67FDM131CCY2563L1142
1
2
3
4
Google Earth
600 m
N

5. หลักฐานการแจ้งให้องค์กรปกครองส่วนท้องถิ่นที่ป่านั้นตั้งอยู่ทราบ

บันทึกการประชุมสภาองค์การบริหารส่วนตำบลเขาค้อ

สมัยสามัญ สมัยที่ ๓ ประจำปี ๒๕๖๕ ครั้งที่ ๓

วันที่ ๓๐ เดือน สิงหาคม พ.ศ.๒๕๖๕ เวลา ๑๐.๐๐ น.

ณ ห้องประชุมสภาองค์การบริหารส่วนตำบลเขาค้อ

ผู้เข้าประชุม

ลำดับที่	ชื่อ - สกุล	ตำแหน่ง	ลายมือชื่อ	หมายเหตุ
1	นายสันทัศน์ รูปล่ำ	ประธานสภา อบต.เขาค้อ		
2	นายสมคิด พรมแก้ว	รองประธานสภา อบต.เขาค้อ		
3	นายขจรศักดิ์ ลีขวัญธนสกุล	ส.อบต.เขาค้อ หมู่ที่ 1 ต.เขาค้อ		
4	นางวิลัดดา หวังกล่อมกลาง	ส.อบต.เขาค้อ หมู่ที่ 2 ต.เขาค้อ		
5	นางสาวจิตตินันท์ จันทร์เมือง	ส.อบต.เขาค้อ หมู่ที่ 3 ต.เขาค้อ		
6	นายสมนึก เพชรสารถรม	ส.อบต.เขาค้อ หมู่ที่ 5 ต.เขาค้อ		
7	นายธงชัย ขวัญพุธ	ส.อบต.เขาค้อ หมู่ที่ 6 ต.เขาค้อ		
8	นายรามัญ บำรุงคีรี	ส.อบต.เขาค้อ หมู่ที่ 9 ต.เขาค้อ		
9	นายอิทธิ สินเช้า	ส.อบต.เขาค้อ หมู่ที่ 10 ต.เขาค้อ		
10	นายณรงค์ แสงเพชร	ส.อบต.เขาค้อ หมู่ที่ 11 ต.เขาค้อ		
11	นางณัฏฐนันท์ ทิพย์โสต	ส.อบต.เขาค้อ หมู่ที่ 12 ต.เขาค้อ		
12	นายประดิษฐ์ ศรีสำอาง	ส.อบต.เขาค้อ หมู่ที่ 13 ต.เขาค้อ		
13	นายเปา แซ่คำ	ส.อบต.เขาค้อ หมู่ที่ 14 ต.เขาค้อ	—	ลา
14	นายวิทยา กาศเกษม	ส.อบต.เขาค้อ หมู่ที่ 1 ต.สะเดาะพง		
[illegible]	นางรุ่งโรจน์ สีทองสุก	ส.อบต.เขาค้อ หมู่ที่ 2 ต.สะเดาะพง		
16	นายจารึก จันทร์นวล	ส.อบต.เขาค้อ หมู่ที่ 3 ต.สะเดาะพง	—	ขาด
17	นายสมจิตร ทองเพชร	ส.อบต.เขาค้อ หมู่ที่ 4 ต.สะเดาะพง		
18	นายเพรช พรมแจ้ง	ส.อบต.เขาค้อ หมู่ที่ 5 ต.สะเดาะพง		
19	นางจอมขวัญ โคตสมบัติ	ส.อบต.เขาค้อ หมู่ที่ 1 ต.ริมสีม่วง		
20	นางหนูพัด แก้วมงคล	ส.อบต.เขาค้อ หมู่ที่ 2 ต.ริมสีม่วง	—	ขาด
21	นายอำพล แก้วแกม	ส.อบต.เขาค้อ หมู่ที่ 3 ต.ริมสีม่วง		
22	นางสาวภรภัค สร้อยสนธิ์	ส.อบต.เขาค้อ หมู่ที่ 4 ต.ริมสีม่วง		
23	นางบัวลอย จันทร์ผูก	ส.อบต.เขาค้อ หมู่ที่ 5 ต.ริมสีม่วง		

สมาชิก 25 มา 21

ลา 2

ขาด 2

24	นายสมจิตร ศรีสมุทร	ส.อบต.เขาค้อ หมู่ที่ 6 ต.ริมสีม่วง		
๒๕	นายอ่ำ พรมสุข	เลขานุการสภา อบต.เขาค้อ		

<u>ผู้เข้าร่วมประชุม</u>

ลำดับที่	ชื่อ - สกุล	ตำแหน่ง	ลายมือชื่อ	หมายเหตุ
1	นางจันทร์แรม ศรีเดช	นายก อบต.เขาค้อ		
2	นายเดชา สินจ้าง	รองนายก อบต.เขาค้อ		
3	นายกายสิทธิ์ บำรุงคีรี	รองนายก อบต.เขาค้อ		
4	นายศุภชัย แก่นนาค	เลขานุการนายก อบต.เขาค้อ		
5	นายธนาพงษ์ สืบศักดิ์วงศ์	หัวหน้าสำนักปลัด อบต.เขาค้อ		
6	นางธนิดา วรรณบุตร	ผอ.กองคลัง		
7	นายเบ็ญจมิน ฤทธิ์เนติกุล	ผอ.กองช่าง		
8	นส.จิราพร เศรีรล้อมทอง	เจ้าพนักงานการเงินและบัญชีปฏิบัติงาน (แทน ผอ)		
9	นส. จรรยกร ไปรยาฟอ	เจ้าพนักงานธุรการปฏิบัติงาน สำนักปลัด		
10	นาย ศุภเชษฐ์ มาเล่ม	เจ้าหน้าที่แผนที่ภาษีท้องถิ่น		
11	นาง ธำเนียง จันทร์	เจ้าหน้าที่ธุรการ		
	ว่าที่พันตรีสิทธิชัย เจียดพ	รองปลัด อบต. เขาค้อ		

บันทึกการประชุมสภาองค์การบริหารส่วนตำบลเขาค้อ
สมัยสามัญ สมัยที่ ๓ ประจำปี ๒๕๖๕ ครั้งที่ ๓
วันที่ ๓๐ สิงหาคม ๒๕๖๕ เวลา ๑๐.๐๐ น.
ณ ห้องประชุมสภาองค์การบริหารส่วนตำบลเขาค้อ

.....

รองปลัด อบต.เขาค้อ บัดนี้ได้เวลาอันสมควรแล้ว ขอเชิญท่านสมาชิกเข้าร่วมประชุม มีสมาชิกร่วมประชุมทั้งสิ้น ๒๑ ท่าน ลา ๒ ท่าน ขาด ๒ ท่าน

ระเบียบวาระที่ ๑ เรื่องที่ประธานแจ้งที่ประชุมทราบ

ประธานสภาฯ วันนี้มีสมาชิกลา ๒ ท่าน ได้แก่

๑. นายอ่ำ พรมสุข เลขานุการสภา เนื่องจากติดเชื้อไวรัสโคโรนา (โควิด)

๒. นายเปา แซ่คำ เนื่องจาก พามารดาไปหาแพทย์ที่โรงพยาบาล

ประธานสภาฯ เนื่องจากวันนี้ เลขานุการสภา ติดเชื้อไวรัสโคโรนา (โควิด) ดังนั้นจึงจำเป็นต้องมีการคัดเลือกสมาชิกเพื่อมาปฏิบัติหน้าที่เลขานุการสภาชั่วคราว ดังนั้น ขอเชิญสมาชิกเสนอชื่อบุคคลเพื่อมาปฏิบัติหน้าที่เลขานุการสภา ชั่วคราว

นายณรงค์ แสงเพชร เสนอ นายธงชัย ขวัญพุธ

นายสมจิตร ศรีสมุทร รับรอง

นายอิทธิ สินเช้า รับรอง

ประธานสภาฯ มีสมาชิกท่านใดจะเสนอเป็นอื่นหรือไม่ หากไม่มี ขอเชิญคุณธงชัย ขวัญพุธ ปฏิบัติหน้าที่เลขานุการสภาชั่วคราว

ระเบียบวาระที่ ๒ รับรองรายงานการประชุมครั้งที่แล้ว (๒๒ สิงหาคม ๒๕๖๕)

ประธานสภาฯ ขอเชิญคณะกรรมการตรวจบันทึกการประชุม

นางรุ่งโรจน์ สีทองสุก ไม่มีการแก้ไข

ประธานสภาฯ มีสมาชิกท่านใดจะแก้ไขบันทึกการประชุมหรือ หากไม่มี ผมขอมติสภา อบต.เขาค้อ รับรองรายงานการประชุมครั้งที่แล้ว

มติที่ประชุม เห็นชอบ ๑๘

ไม่เห็นชอบ ๐

งดออกเสียง ๓

ระเบียบวาระที่ ๓ ญัตติเสนอเพื่อพิจารณา

๓.๑ พิจารณาให้ความเห็นชอบการขอใช้พื้นที่ในเขตป่าสงวนแห่งชาติ ของสถานีพัฒนาที่ดินเพชรบูรณ์

ประธานสภาฯ ขอเชิญคณะผู้บริหาร

นายก อบต.เขาค้อ ด้วยสถานีพัฒนาที่ดินเพชรบูรณ์ ได้ดำเนินโครงการตามแนวพระราชดำริ โดยได้จัดตั้งหน่วยพัฒนาที่ดินบริเวณ หมู่ที่ ๑๒ ตำบลเขาค้อ จำนวน ๑๒๒ ไร่ เมื่อปี พ.ศ. ๒๕๒๑ ซึ่งเป็นหน่วยงานของรัฐที่มาตั้งก่อนที่จะประกาศเป็นเขตป่าสงวนแห่งชาติ และอุทยานแห่งชาติ ดังนั้น จึงต้องดำเนินการขออนุญาตผ่อนผันตามมติ ครม.เมื่อวันที่ ๒๓ มิถุนายน ๒๕๖๓ ดังนั้นขอเชิญเจ้าหน้าที่ของสถานีพัฒนาที่ดินจังหวัดเพชรบูรณ์ชี้แจงรายละเอียดต่อที่ประชุมต่อไป

เจ้าหน้าที่ พด. นางสาวจิรพร เพ็ชรล้อมทอง ตัวแทนผู้อำนวยการสถานีพัฒนาที่ดินจังหวัดเพชรบูรณ์ ด้วยสถานทีพัฒนาที่ดินจังหวัดเพชรบูรณ์ ได้ดำเนินโครงการตามแนวพระราชดำริ โดยการก่อตั้งหน่วยพัฒนาที่ดินเขาค้อ บริเวณบ้านส่งคุ้ม หมู่ที่ ๑๒ ตำบลเขาค้อ เมื่อปี พ.ศ.๒๕๒๑ จำนวน ๑๒๒ ไร่ โดยมีวัตถุประสงค์เพื่อให้ความรู้ด้านการพัฒนาที่ดินให้มีความอุดมสมบูรณ์ และป้องกันการชะล้างพังทลายของดินให้แก่เกษตรกรในพื้นที่อำเภอเขาค้อ แต่เนื่องจากยังไม่ได้ขออนุญาตใช้พื้นที่ ซึ่งทางสำนักงานเขตพิษณุโลกได้แจ้งให้สถานีพัฒนาที่ดินเพชรบูรณ์ ดำเนินการขออนุญาตใช้พื้นที่ของหน่วยพัฒนาที่ดินเขาค้อ ต่อหน่วยงานที่เกี่ยวข้อง ดังนั้นจึงมีความประสงค์ขอมติสภา อบต.เขาค้อ ให้ความเห็นชอบ เพื่อประกอบเอกสารในการขออนุญาตใช้พื้นที่ต่อไป

นายก อบต.เขาค้อ ขอรับคำยืนยันว่า พื้นที่ของหน่วยพัฒนาที่ดินเขาค้อ จำนวน ๑๒๒ ไร่ นั้น ไม่ทับซ้อนกับพื้นที่ของราษฎรในพื้นที่

น.ส.จิรพร เพ็ชรล้อมทอง ขอยืนยันว่าพื้นที่ จำนวน ๑๒๒ ไร่ ไม่ทับซ้อนกับพื้นที่ของราษฎรในพื้นที่

ประธานสภาฯ มีท่านใดจะสอบถามเพิ่มเติมหรือไม่ หากไม่มี ผมขอมติให้ความเห็นชอบการขออนุญาตใช้พื้นที่ในเขตป่าสงวนแห่งชาติของ สำนักงานพัฒนาที่ดินจังหวัดเพชรบูรณ์

มติที่ประชุม เห็นชอบ ๑๗

ไม่เห็นชอบ ๐

งดออกเสียง ๔

๓.๒ พิจารณาให้ความเห็นชอบการขอใช้พื้นที่ในเขตป่าสงวนแห่งชาติ ของ สำนักงานสรรพสามิตพื้นที่เพชรบูรณ์

ประธานสภาฯ ขอเชิญคณะผู้บริหาร

นายก อบต.เขาค้อ ด้วยสำนักงานสรรพสามิตพื้นที่เพชรบูรณ์ ได้ยื่นหนังสือขออนุญาตใช้พื้นที่ป่าสงวนแห่งชาติ ตามมติ ครม.เมื่อวันที่ ๒๓ มิถุนายน ๒๕๖๓ และเมื่อวันที่ ๑๑ พฤษภาคม ๒๕๖๔ แต่เนื่องจากยังขาดมติการให้ความเห็นชอบจากองค์กรปกครองส่วนท้องถิ่นที่พื้นที่นั้นตั้งอยู่ ดังนั้นจึงมีความประสงค์ขอมติให้ความเห็นชอบจาก สภา อบต.เขาค้อ เพื่อใช้เป็นเอกสารประกอบการขออนุญาตต่อไป

ประธานสภาฯ มีสมาชิกท่านใดจะสอบถามเพิ่มเติมหรือไม่ หากไม่มีผมขอมติให้ความเห็นชอบการขออนุญาตใช้พื้นที่ในเขตป่าสงวนแห่งชาติของสำนักงานสรรพสามิตเขตพื้นที่เพชรบูรณ์

มติที่ประชุม เห็นชอบ ๑๗

ไม่เห็นชอบ

งดออกเสียง ๔

๓.๓ พิจารณาให้ความเห็นชอบการขอใช้พื้นที่ในเขตป่าสงวนแห่งชาติ ขององค์การบริหารส่วนตำบลเขาค้อ ตามมติ ครม.เมื่อวันที่ ๒๓ มิถุนายน ๒๕๖๓ จำนวน ๓๓๓ โครงการ

ประธานสภาฯ ขอเชิญคณะผู้บริหาร

นายก อบต.เขาค้อ ตามเอกสารโครงการ จำนวน ๓๓๓ โครงการ ที่ได้แจกให้ทุกท่านแล้ว นั้น การขอความเห็นชอบในคราวนี้นั้น เป็นโครงการที่ อบต.เขาค้อ ได้ดำเนินการเสร็จสิ้นก่อนที่จะมีมติ ครม. ดังนั้นโครงการที่ทาง อบต.เขาค้อ ได้ดำเนินมาทั้งหมด ต้องขออนุญาตผ่อนผัน ตามมติ ครม.เมื่อวันที่ ๒๓ มิถุนายน ๒๕๖๓ หมายความว่า ต้องดำเนินการขออนุญาตย้อนหลัง ซึ่งโครงการเหล่านี้เราได้ขออนุญาตไปแล้วแต่เรายังไม่เคยได้ขอความเห็นชอบจาก สภา อบต.เขาค้อ ดังนั้นจึงมีความจำเป็นที่จะต้องขอความเห็นชอบจาก สภา อบต.เขาค้อ เพื่อเป็นเอกสารประกอบการขออนุญาต ซึ่งเราได้ให้ความเห็นชอบให้กับหน่วยงานต่างๆ ไปมากมายแล้ว แต่เราไม่ได้นำโครงการของเราเหล่านี้ เพื่อให้สภาพิจารณาให้ความเห็นชอบ ดังนั้นจึงได้ขอนำโครงการเหล่านี้มาขอความเห็นชอบจาก สภา อบต.เขาค้อ เพื่อเป็นเอกสารประกอบการขออนุญาตต่อสำนักงานทรัพยากรธรรมชาติและสิ่งแวดล้อมจังหวัดเพชรบูรณ์ ต่อไป

ประธานสภาฯ มีสมาชิกท่านใดจะสอบถามหรือไม่

นางจอมขวัญ โคตสมบัติ ตามรายละเอียด ได้ตรวจสอบแล้วพบว่า โครงการก่อสร้างถนน คสล.ของหมู่ที่ ๑ ตำบลริมสีม่วง ซึ่งตามรายละเอียดนั้นระยะทางที่สำรวจมา มีระยะทาง ๘๑๒ เมตร แต่จากการวัดพื้นที่จริงนั้น การก่อสร้างถนน คสล.ภายในหมู่บ้านนั้นยังไม่ถึง ๘๐๐ เมตร จึงสอบถามว่า นำระยะทาง ๘๑๒ เมตรมาจากไหน

นายก อบต.เขาค้อ โครงการเหล่านี้ ได้มอบหมายให้กองช่างออกสำรวจพื้นที่ร่วมกับป่าไม้ แต่หากพบว่าระยะทางมีการคลาดเคลื่อน จะแจ้งให้กองช่างดำเนินการสำรวจใหม่เมื่อได้ระยะทางแล้วจะนำมาแก้ไขในรายละเอียดต่อไป

ประธานสภาฯ มีท่านใดมีข้อสงสัยอีกหรือไม่ หากไม่มี ผมขอมติให้ความเห็นชอบการขออนุญาตใช้พื้นที่ในเขตป่าสงวนแห่งชาติ ขององค์การบริหารส่วนตำบลเขาค้อ จำนวน ๓๓๓ โครงการ

มติที่ประชุม เห็นชอบ ๑๘
ไม่เห็นชอบ ๐
งดออกเสียง ๓

๓.๔ พิจารณาให้ความเห็นชอบร่างข้อบัญญัติองค์การบริหารส่วนตำบลเขาค้อ เรื่อง ข้อบัญญัติงบประมาณรายจ่ายประจำปีงบประมาณ พ.ศ.๒๕๖๖ <u>วาระที่ ๒</u>

ประธานสภาฯ ขอเชิญคณะผู้บริหาร

นายก อบต.เขาค้อ มอบหมายให้รองปลัด อบต.เขาค้อ

รองปลัด อบต.เขาค้อ ขอเชิญเลขานุการสภา อบต.เขาค้อ ชั่วคราว แจ้งข้อกฎหมายในการพิจารณาร่างข้อบัญญัติองค์การบริหารส่วนตำบลค้อ เรื่อง ข้อบัญญัติงบประมาณรายจ่าย ประจำงบประมาณ พ.ศ.๒๕๖๖ ในวาระที่ ๒ ให้สมาชิกทราบ

นายธงชัย ขวัญพุธ <u>ข้อกฎหมาย</u>

ระเบียบกระทรวงมหาดไทยว่าด้วยข้อบังคับการประชุมสภาท้องถิ่น พ.ศ.๒๕๔๗ แก้ไขเพิ่มเติม (ฉบับที่ ๒) พ.ศ.๒๕๕๔

ข้อ ๕๑ ในการพิจารณาร่างข้อบัญญัติวาระที่สอง ให้ปรึกษาเรียงตามลำดับเฉพาะที่มีการแปรญัตติหรือที่คณะกรรมการแปรญัตติแก้ไขเท่านั้น เว้นแต่ที่ประชุมสภาท้องถิ่นจะได้ลงมติเป็นอย่างอื่น

ถ้าที่ประชุมสภาท้องถิ่นลงมติเห็นด้วยกับคำแปรญัตติ หรือเห็นด้วยกับการแก้ไขในข้อใดแล้ว ไม่ให้เสนอขอแปรญัตติหรือเสนอญัตติขอเปลี่ยนแปลงมตินั้นอีก

ถ้าข้อความในข้อใดที่ได้มีมติไปแล้วขัดแย้งกันหรือบกพร่องในสาระสำคัญที่ประชุมสภาท้องถิ่นจะลงมติให้ส่งปัญหานั้นไปให้คณะกรรมการแปรญัตติพิจารณาใหม่เฉพาะที่ขัดแย้งหรือบกพร่องก็ได้ โดยไม่ให้มีการแปรญัตติในเรื่องใหม่ขึ้นอีก ในกรณีที่มีมติส่งปัญหาไปให้คณะกรรมการแปรญัตติพิจารณาใหม่ดังกล่าวแล้ว การพิจารณาเฉพาะข้อนั้นๆ เป็นอันระงับไว้ก่อน แต่ถ้าไม่เป็นการขัดข้องที่จะพิจารณาข้ออื่นๆ ต่อไป สภาท้องถิ่นอาจลงมติให้พิจารณาจนจบร่างข้อบัญญัติได้

ถ้าข้อขัดแย้งหรือข้อบกพร่องตามวรรคสามเกิดขึ้นในการพิจารณารวดเดียวที่ประชุมสภาท้องถิ่นจะลงมติให้ดำเนินการตามความในวรรคสามก็ได้

เมื่อคณะกรรมการแปรญัตติได้ยื่นรายงานการพิจารณาข้อที่ได้ระงับไว้นั้นตามวรรคสามแล้ว ให้ประธานสภาท้องถิ่นส่งรายงานนั้นให้แก่สมาชิกสภาท้องถิ่นไม่น้อยกว่ายี่สิบสี่ชั่วโมง ก่อนวันนัดประชุม เว้นแต่กรณีต้องพิจารณาเป็นการด่วน

ในการประชุมต่อวาระที่สอง ให้ที่ประชุมสภาท้องถิ่นลงมติเฉพาะข้อที่ได้ระงับไว้เท่านั้น

ประธานสภาฯ สืบเนื่องจากการประชุมครั้งที่แล้ว เมื่อวันที่ ๒๒ สิงหาคม ๒๕๖๕ สภา อบต.เขาค้อ ได้รับหลักการในวาระแรกของร่างข้อบัญญัติองค์การบริหารส่วนตำบลเขาค้อ เรื่อง ข้อบัญญัติงบประมาณรายจ่าย ประจำปีงบประมาณ พ.ศ.๒๕๖๖ และสภาได้มีการแต่งตั้งคณะกรรมการแปรญัตติ จำนวน ๓ คน เพื่อรับคำร้องขอแปรญัตติจากสมาชิกนั้น ขอเชิญคณะกรรมการแปรญัตติร่างข้อบัญญัติองค์การบริหารส่วนตำบล เรื่อง ข้อบัญญัติงบประมาณรายจ่าย ประจำปีงบประมาณ พ.ศ.๒๕๖๖ รายงานผลการแปรญัตติฯ ต่อสภา อบต.เขาค้อ

นายเพชร พรมแจ้ง ประธานคณะกรรมการแปรญัตติร่างข้อบัญญัติองค์การบริหารส่วนตำบลเขาค้อ เรื่อง ข้อบัญญัติงบประมาณรายจ่าย ประจำปีงบประมาณ พ.ศ.๒๕๖๖

ตามที่คณะกรรมการแปรญัตติฯ ได้กำหนดรับคำขอร้องขอแปรญัตติฯ ระหว่างวันที่ ๒๓ – ๒๕ สิงหาคม ๒๕๖๕ ตั้งแต่เวลา ๐๘.๐๐ – ๐๖.๐๐ น. นั้น ปรากฏว่าไม่มีผู้ยื่นเสนอขอแปรญัตติ และคณะกรรมการแปรญัตติไม่มีการแปรญัตติ และมีมติเห็นให้คงร่างเดิมเอาไว้

ประธานสภาฯ เมื่อไม่มีสมาชิกท่านใดเสนอขอแปรญัตติร่างข้อบัญญัติองค์การบริหารส่วนตำบลเขาค้อ เรื่อง ข้อบัญญัติงบประมาณรายจ่าย ประจำปีงบประมาณ พ.ศ.๒๕๖๖ ผมขอมติให้ความเห็นชอบร่างข้อบัญญัติองค์การบริหารส่วนตำบลเขาค้อ เรื่อง ข้อบัญญัติงบประมาณรายจ่าย ประจำปีงบประมาณ พ.ศ.๒๕๖๖ ในวาระที่ ๒

มติที่ประชุม เห็นชอบ ๑๘
ไม่เห็นชอบ ๐
งดออกเสียง ๓

๓.๕ พิจารณาให้ความเห็นชอบร่างข้อบัญญัติองค์การบริหารส่วนตำบลเขาค้อ เรื่อง ข้อบัญญัติงบประมาณรายจ่ายประจำปีงบประมาณ พ.ศ.๒๕๖๖

<u>วาระที่ ๓</u>

<u>ข้อกฎหมาย</u>

ระเบียบกระทรวงมหาดไทยว่าด้วยข้อบังคับการประชุมสภาท้องถิ่น พ.ศ.๒๕๔๗ แก้ไขเพิ่มเติม (ฉบับที่ ๒) พ.ศ.๒๕๕๔

ข้อ ๕๒ การพิจารณาร่างข้อบัญญัติในวาระที่สาม ไม่มีการอภิปราย เว้นแต่ที่ประชุมสภาท้องถิ่นจะได้ลงมติให้มีการอภิปราย ถ้ามีเหตุอันสมควรในการพิจารณาวาระนี้ ให้ที่ประชุมสภาท้องถิ่นลงมติว่าจะให้ตราเป็นข้อบัญญัติหรือไม่

ประธานสภาฯ ในการพิจารณาในวาระที่ ๓ เป็นขั้นลงมติ

ประธานสภาฯ ขอมติสภา อบต.เขาค้อ ว่าจะให้ตราร่างข้อบัญญัติองค์การบริหารส่วนตำบลเขาค้อ เรื่อง ข้อบัญญัติงบประมาณรายจ่าย ประจำปีงบประมาณ พ.ศ.๒๕๖๖ เป็นข้อบัญญัติองค์การบริหารส่วนตำบลเขาค้อ เรื่อง ข้อบัญญัติงบประมาณรายจ่าย ประจำปีงบประมาณ พ.ศ.๒๕๖๖ หรือไม่

มติที่ประชุม เห็นชอบ ๑๘

ไม่เห็นชอบ ๐

งดออกเสียง ๓

ระเบียบวาระที่ ๔ เรื่องอื่นๆ

นายก อบต.เขาค้อ ๔.๑ ขอขอบคุณสมาชิกสภา อบต.เขาค้อ ทุกท่าน ที่ได้ให้ความเห็นชอบร่างข้อบัญญัติงบประมาณรายจ่าย ประจำปีงบประมาณ พ.ศ. ๒๕๖๖

ที่ประชุม รับทราบ

นายเพชร พรมแจ้ง ๔.๒ ผมขอความรู้จากคณะผู้บริหารเรื่องค่าตอบแทนผู้ปฏิบัติราชการอันเป็นประโยชน์แก่องค์กรปกครองส่วนท้องถิ่น (โบนัส) ดังนั้นขอให้คณะผู้บริหารชี้แจงรายละเอียดเพื่อเป็นความรู้แก่สมาชิก

นายก อบต.เขาค้อ รายละเอียดในเรื่องค่าตอบแทนผู้ปฏิบัติราชการอันเป็นประโยชน์แก่องค์ปกครองส่วนท้องถิ่น (โบนัส) นี้นั้น ได้เคยชี้แจงให้สมาชิกทุกท่านได้ทราบไปแล้วเมื่อคราวประชุมครั้งที่แล้ว แต่หากยังมีข้อสงสัยก็จะชี้แจงอีกรอบ รายจ่ายประเภทนี้เป็นรายจ่ายที่ตั้งไว้เพื่อเป็นขวัญและกำลังใจให้แก่เจ้าหน้าที่ผู้ปฏิบัติงาน แต่จะสามารถจ่ายได้ก็ต่อเมื่อได้ผ่านการประเมินจากหน่วยงานแล้วเท่านั้น ดังนั้นในรายละเอียด ขอให้รองปลัด อบต.เขาค้อ รักษาราชการแทนปลัด อบต.เขาค้อ ชี้แจงเพิ่มเติม

รองปลัด อบต.เขาค้อ ด้วยกระทรวงมหาดไทยได้ออกระเบียบกระทรวงมหาดไทยว่าด้วยการกำหนดเงินประโยชน์ตอบแทนอื่นเป็นกรณีพิเศษอันมีลักษณะเป็นเงินรางวัลประจำปี แก่พนักงานส่วนท้องถิ่นให้เป็นรายจ่ายอื่น ลงวันที่ ๖ พฤษภาคม ๒๕๕๗ และระเบียบกระทรวงหมาดไทยว่าด้วยการกำหนดให้เงินประโยชน์ตอบแทนอื่น เป็นรายจ่ายที่องค์ปกครองส่วนท้องถิ่นอาจจ่ายได้ ลงวันที่ ๒๔ ธันวาคม ๒๕๖๔ ให้พนักงานส่วนตำบล ลูกจ้าง มีสิทธิได้รับค่าตอบแทนเป็นกรณีพิเศษ ซึ่งได้มีประกาศในราชกิจจานุเบกษาแล้ว โดยกำหนดให้ตั้งเงินโบนัสไว้ในประเภทค่าตอบแทนผู้ปฏิบัติราชการอันเป็นประโยชน์แก่องค์กรปกครองส่วนท้องถิ่น และได้กำหนดหลักเกณฑ์การตั้งไว้ เช่น

๑. ต้องมีงบลงทุนถึง ๑๐% ของประมาณการรายจ่ายปีนั้น
๒. ต้องผ่านการตรวจประเมิน LPA
๓. ต้องผ่านการตรวจประเมินโบนัส

ซึ่งรายจ่ายประเภทนี้ ตั้งไว้เพื่อเป็นขวัญและกำลังใจให้แก่เจ้าหน้าที่ ซึ่งองค์กรปกครองส่วนท้องถิ่นทุกแห่งสามารถตั้งได้ หากผ่านหลักเกณฑ์

ที่ประชุม รับทราบ

ประธานสภาฯ มีท่านใดจะเสนอเพิ่มเติม

นายอิทธิ สินเช้า ๔.๓ ขอสอบถามไปยังคณะผู้บริหารว่า เรื่องหอกระจายข่าวหมู่บ้านไม่ทราบว่าดำเนินการไปถึงไหนแล้ว

นายก อบต.เขาค้อ ตอนนี้อยู่ในขั้นตอนการสรรหาผู้รับจ้าง

ที่ประชุม รับทราบ

ประธานสภาฯ มีท่านใดเพิ่มเติม

นางรุ่งโรจน์ สีทองสุก ๔.๔ ในการบันทึกการประชุมนั้น จากการตรวจสอบในวาระอื่นๆแล้วดีมาก เนื่องจากมีการบันทึกของทุกคนที่ได้พูดหรือเสนอต่อที่ประชุม แต่บันทึกบางครั้งไม่มีการบันทึกเรื่องอื่นของสมาชิกบางท่าน ดังนั้นอยากให้มีการบันทึกในวาระอื่นให้ครบทุกท่านที่ได้เสนอต่อที่ประชุม เพื่อจะได้จำได้ว่าท่านใดพูดเรื่องอะไรบ้าง

ประธานสภาฯ ต้องขอขอบคุณ คุณรุ่งโรจน์ สีทองสุก ที่ได้ชมเชยการบันทึกการประชุม

นายก อบต.เขาค้อ ในการบันทึกการประชุมในวาระอื่นๆ นั้น บางเรื่องที่เป็นการพูดคุยกันที่ไม่สำคัญก็ไม่จำเป็นต้องบันทึกในวาระการประชุม

นางรุ่งโรจน์ สีทองสุก อยากให้บันทึกในการพูดคุยกันของสมาชิกทุกท่าน อยากให้บันทึกให้ครบถ้วน

นายก อบต.เขาค้อ ในการจัดส่งบันทึกการประชุมให้แก่สมาชิกทุกท่านนั้น สภาได้มีการแต่งตั้งคณะกรรมการตรวจบันทึกการประชุม ดังนั้นเมื่อคณะกรรมการตรวจบันทึกการประชุมได้ตรวจสอบก่อนถึงมือสมาชิก และหากคณะกรรมการตรวจบันทึกการประชุมเห็นว่ามีการบันทึกการประชุมไม่ครบถ้วน สามารถแก้ไขเพิ่มเติมรายงานการประชุมได้

นายอิทธิ สินเช้า ผมขอเสนอว่า เรื่องเกี่ยวกับการบันทึกการประชุม เราได้ผ่านในวาระที่ ๒ คือวาระการรับรองรายงานการประชุมครั้งแล้ว หากจะแก้ไขให้แก้ไขในวาระนั้น เมื่อผ่านวาระนั้นไปแล้ว ก็ควรให้ผ่านไป ไม่ควรนำมาพูดในที่ประชุมอีก

ประธานสภาฯ ตามในวาระที่ ๒ ผมได้แจ้งให้คณะกรรมการตรวจบันทึกการประชุม แจ้งต่อที่ประชุมแล้วว่าคณะกรรมการตรวจบันทึกการประชุมมีการแก้ไขบันทึกการประชุมหรือไม่ และหลังจากนั้น ผมยังถามสมาชิกทุกท่านว่ามีท่านใดจะแก้ไขบันทึกการประชุมหรือไม่ หากไม่มีผู้ขอแก้ไขบันทึกการประชุม ผมถึงได้ขอมติสภารับรองรายงานการประชุมครั้งที่แล้ว

ที่ประชุม รับทราบ

ประธานสภาฯ มีสมาชิกท่านใดจะเพิ่มเติมหรือไม่

ที่ประชุม ไม่มี

ประธานสภาฯ หากไม่มี ผมต้องขอขอบคุณสมาชิกสภาทุกท่านที่ได้เข้าร่วมประชุมโดยพร้อมเพรียงกัน ผมขอปิดการประชุม

ปิดประชุมเวลา ๑๒.๓๐ น.

(ลงชื่อ) ผู้จดบันทึกการประชุม

(นายธงชัย ขวัญพุธ)

เลขานุการสภา อบต.เขาค้อ ชั่วคราว

(ลงชื่อ) ผู้ตรวจบันทึกการประชุม

(นายสันทัศน์ รูปล่ำ)

ประธานสภา อบต.เขาค้อ

<u>คณะกรรมการตรวจบันทึกการประชุม</u>

(ลงชื่อ) ประธานกรรมการ

(นายเปา แซ่คำ)

สมาชิกสภา อบต.เขาค้อ หมู่ที่ ๑๔ ต.เขาค้อ

(ลงชื่อ) กรรมการ

(นายรามัญ บำรุงคีรี)

สมาชิกสภา อบต.เขาค้อ หมู่ที่ ๙ ต.เขาค้อ

(ลงชื่อ) ประธานกรรมการ

(นางรุ่งโรจน์ สีทองสุก)

สมาชิกสภา อบต.เขาค้อ หมู่ที่ ๒ ต.สะเดาะพง

6. กรณีโครงการหรือกิจกรรมฯ EC

(ถ้ามี)

รายการข้อมูลด้านสิ่งแวดล้อม
(Environmental Checklist)

ชื่อโครงการ : โครงการก่อสร้างถนน ขนาดกว้าง ๖ เมตร ยาว ๒,๒๓๕ เมตร
หมู่ที่ ๖ ตำบลเขาค้อ อำเภอเขาค้อ จังหวัดเพชรบูรณ์

ที่ตั้งโครงการ บ้านรัตนัย หมู่ที่ ๖ ตำบลเขาค้อ อำเภอเขาค้อ จังหวัดเพชรบูรณ์

ประเภทของโครงการ : ขอใช้พื้นที่ป่าสงวนแห่งชาติป่าเขาปางก่อและป่าวังชมภู ตามกฎกระทรวง ฉบับที่ ๑๑๘๔ (พ.ศ. ๒๕๒๙) เพื่อก่อสร้างถนน ขนาดกว้าง ๖ เมตร ยาว ๒,๒๓๕ เมตร
หมู่ที่ ๖ ตำบลเขาค้อ อำเภอเขาค้อ จังหวัดเพชรบูรณ์ จำนวน เนื้อที่ ๒๒ ไร่ ๑ งาน ๓๐ ตารางวา
ท้องที่ หมู่ที่ ๖ ตำบลเขาค้อ อำเภอเขาค้อจังหวัดเพชรบูรณ์

เจ้าของโครงการ : องค์การบริหารส่วนตำบลเขาค้อ

ที่อยู่เจ้าของโครงการ : ๑๘๓ หมู่ที่ ๑๓ ตำบลเขาค้อ อำเภอเขาค้อ จังหวัดเพชรบูรณ์

เบอร์โทรศัพท์ : ๐๕๖๗๒๘๐๖๘ - ๙

จัดทำรายงานโดย
องค์การบริหารส่วนตำบลเขาค้อ

องค์การบริหารส่วนตำบลเขาค้อ
อำเภอเขาค้อ จังหวัดเพชรบูรณ์

สารบัญ

	หน้า
ส่วนที่ ๑ ข้อมูลทั่วไป	๑
ส่วนที่ ๒ รายการตรวจสอบข้อมูลด้านสิ่งแวดล้อม	๗
ส่วนที่ ๓ การจัดระดับความสำคัญของผลกระทบสิ่งแวดล้อม (Level of Significance) ในระยะก่อสร้างและระยะดำเนินการ	๑๐
ส่วนที่ ๔ รายการแสดงผลกระทบต่อสิ่งแวดล้อมที่สำคัญ มาตรการป้องกัน และแก้ไขผลกระทบสิ่งแวดล้อม มาตรการติดตามตรวจสอบผลกระทบสิ่งแวดล้อม ในระยะก่อสร้างและระยะดำเนินการ	๑๕
ส่วนที่ ๕ สรุป	๑๘

การจัดทำรายการข้อมูลด้านสิ่งแวดล้อม

ส่วนที่ ๑ ข้อมูลทั่วไป

๑. <u>ชื่อโครงการ</u> : โครงการก่อสร้างถนน ขนาดกว้าง ๖ เมตร ยาว ๒,๒๓๕ เมตร
หมู่ที่ ๖ ตำบลเขาค้อ อำเภอเขาค้อ จังหวัดเพชรบูรณ์

๒. <u>วัตถุประสงค์ของโครงการ</u>

๒.๑ เพื่อให้ผู้ใช้เส้นทางสามารถเดินทางได้อย่างสะดวก รวดเร็วและปลอดภัย

๒.๒ เพื่อให้การขนส่งสินค้าทางการเกษตรได้อย่างสะดวก รวดเร็วและปลอดภัย

๒.๓ เพื่อให้ประชาชนที่อาศัยอยู่สองข้างทางมีคุณภาพชีวิตที่ดีขึ้น

๓. <u>ที่ตั้งโครงการทางกายภาพ ทางภูมิศาสตร์และสัณฐานวิทยา</u> เช่น ระดับความสูงจากระดับน้ำทะเลปานกลาง ความลาดชันของพื้นที่โครงการและพื้นที่ใกล้เคียง สภาพภูมิอากาศ เป็นต้น ในรัศมี ๕ กิโลเมตร พร้อมแสดงแผนที่ ๑: ๔,๐๐๐ แสดงที่ตั้งทั่วไป แผนที่ตั้งโครงการ และจุดที่ตั้งโครงการ

โครงการก่อสร้างถนน ขนาดกว้าง ๖ เมตร ยาว ๒,๒๓๕ เมตร

หมู่ที่ ๖ ตำบลเขาค้อ อำเภอเขาค้อ จังหวัดเพชรบูรณ์

<u>จุดที่ตั้งโครงการ</u>

จุดที่	E	N
๑	๗๑๑๕๕๙	๑๘๔๑๑๘๗
๒	๗๑๑๙๒๘	๑๘๔๐๖๐๐
๓	๗๑๑๗๘๕	๑๘๔๐๑๐๘
๔	๗๑๑๓๔๔	๑๘๓๙๗๑๔

<u>จำนวนพื้นที่ทั้งสิ้น</u> ๒๒ ไร่ ๑ งาน ๓๐ ตารางวา

๔. <u>ข้อมูลและแผนผังแสดงพื้นที่อนุรักษ์ พื้นที่ลุ่มน้ำ พื้นที่เขตอุทยาน เขตรักษาพันธุ์สัตว์ป่า พื้นที่ป่าสงวน และอื่นๆ (ถ้ามี) ที่เกี่ยวข้องโดยแสดงที่ตั้งของโครงการไว้ในผังด้วย รวมทั้งต้องแสดงเป็นแผนที่ซ้อนทับกัน</u> <u>(Overlay Map)</u>

<u>ลักษณะภูมิประเทศ</u>

- รายละเอียดปรากฏตามเอกสารที่แนบมาพร้อมนี้

๕. <u>ข้อมูลสถานที่สำคัญทางประวัติศาสตร์และโบราณคดี รวมทั้งแสดงแหล่งทรัพยากรธรรมชาติที่สำคัญ เป็นต้น ภายในรัศมีจากแนวกึ่งกลางออกไปทั้งสองข้างตลอดแนวเส้นทางอย่างน้อย ๕๐๐ เมตร</u>

สภาพทั่วไปและข้อมูลพื้นฐานตำบลเขาค้อ ตำบลสะเดาะพง และตำบลริมสีม่วง ในเขตพื้นที่ความรับผิดชอบของ องค์การบริหารส่วนตำบลเขาค้อ ประวัติความเป็นมา

จากความขัดแย้งทางด้านอุดมการณ์ทางการเมืองในประเทศไทย จึงทำให้เกิดสงครามก่อการร้ายขึ้น ตั้งแต่ ปี พ.ศ. ๒๕๐๘ โดยเฉพาะเขตพื้นที่รอยต่อ ๓ จังหวัด คือ เพชรบูรณ์ พิษณุโลก และเลย ซึ่งฝ่ายต่อต้านรัฐบาลพิจารณาแล้วเห็นว่าพื้นที่ดังกล่าวเป็นพื้นที่ที่เหมาะสมสภาพทั่วไปเป็นป่าเขาสลับซับซ้อนยากที่รัฐบาลจะปราบปรามได้โดยใช้เขาค้อเป็นศูนย์กลาง

ต่อมากองทัพบกได้มอบหมายให้กองทัพภาคที่ ๓ รับผิดชอบในการต่อสู้กับผู้ก่อการร้ายคอมมิวนิสต์ โดยจัดตั้งกองบัญชาการผสม ๓๙๔ ขึ้นที่สนามบินอำเภอหล่มสัก จังหวัดเพชรบูรณ์ เมื่อวันที่ ๒๕ ธันวาคม ๒๕๑๑ ซึ่งปัจจุบันเป็นที่ตั้งของชุดควบคุมที่ ๓๓ และได้ดำเนินการต่อสู้อย่างต่อเนื่องกันมา โดยผ่านยุทธการที่สำคัญ ๆ รวม ๑๓ ครั้ง เช่น ยุทธการภูขี้เถ้า ยุทธการรามสูร ยุทธการผาเมืองเผด็จศึก – ๑๓ ยุทธการผาเมืองเกรียงไกร เป็นต้น

เมื่อประมาณปี พ.ศ. ๒๕๑๔ –๒๕๑๕ กองทัพภาคที่ ๓ ได้เริ่มสร้างถนนแยกจาก สายพิษณุโลก-หล่มสัก ตรงบริเวณหลักกิโลเมตรที่ ๑๐๐ บ้านแคมป์สนไปยังบ้านเล่าลือ และในปี พ.ศ. ๒๕๑๗ ได้มีแนวความคิดที่จะลดความกดดันขัดขวางพรรคคอมมิวนิสต์แห่งประเทศไทย (พคท.) โดยสร้างถนนอีกสายที่บ้านนางั่วไปยังบ้านสะเดาะพงเพื่อเชื่อมกับถนนสายแรกที่บ้านสะเดาะพง แต่ได้รับการขัดขวางและต่อต้านอย่างรุนแรง จนก่อให้เกิดความเสียหายแก่ทั้งสองฝ่ายเป็นอย่างมาก ในปี พ.ศ. ๒๕๑๘ พระบาทสมเด็จพระเจ้าอยู่หัวฯ ได้เสด็จพระราชดำเนินเยี่ยมกองร้อยพิเศษค่ายสฤษดิ์เสนา จังหวัดพิษณุโลก และทรงมีพระราชดำริให้ใช้ “แผนยุทธศาสตร์การพัฒนา” เพื่อยุติสถานการณ์สู้รบ โดยที่จะใช้พื้นที่ทั้งสองข้างทางเป็นประโยชน์กับราษฎรทั่ว ๆ ไป มิใช่เฉพาะทหารเท่านั้น กองทัพภาคที่ ๓ จึงได้จัดตั้งหมู่บ้านยุทธศาสตร์พัฒนาขึ้น โดยที่พระบาทสมเด็จพระเจ้าอยู่หัวฯ ได้พระราชทานพระราชทรัพย์ส่วนพระองค์จำนวนหนึ่ง เป็นทุนในการก่อสร้างทางครั้งแรก โดยตั้งเป็นกองอำนวยการ “โครงการพัฒนาลุ่มน้ำเข็ก” โดยมีงานหลักคือ การก่อสร้างทางลาดยางทุ่งสมอ – เขาค้อ ตลอดสายการฝึกราษฎรอาสาสมัคร การจัดสรรที่ดินทำกินให้กับราษฎร การจัดหาแหล่งน้ำเพื่อการเกษตร และเรียกโครงการนี้ว่า “โครงการพัฒนาลุ่มน้ำเข็ก” เริ่มดำเนินการเมื่อวันที่ ๑๐ มีนาคม พ.ศ. ๒๕๒๐ เป็นต้นมา

และในปี พ.ศ. ๒๕๒๒ ได้มีประชาชน อาสาสมัครเข้ามาอยู่ในพื้นที่เบาบาง เริ่มมีการจัดตั้งหมู่บ้านตามถนนสายแคมป์สน – สะเดาะพง ซึ่งแต่ละหมู่บ้านของตำบลเขาค้อ ได้มีการตั้งชื่อตามทหารหรืออาสาสมัครที่ได้พลีชีพปกป้องอธิปไตยของชาติในพื้นที่นั้น ๆ และต่อมาได้มีการจัดตั้งหมู่บ้านขึ้นอีก เนื่องจากมีประชากรเพิ่มขึ้นจนสามารถตั้งเป็นตำบลได้ ตำบลเขาค้อจึงได้ก่อตั้งขึ้นนับแต่นั้นมา

องค์การบริหารส่วนตำบลเขาค้อได้รับการจัดตั้งเมื่อวันที่ ๒๙ มีนาคม ๒๕๓๙ มีพื้นที่ความรับผิดชอบจำนวน ๑๔ หมู่บ้าน และเมื่อวันที่ ๒๙ กันยายน ๒๕๔๗ สภาตำบลริมสีม่วงและสภาตำบลสะเดาะพงได้ยุบรวมกับองค์การบริหารส่วนตำบลเขาค้อทำให้มีเขตความรับผิดชอบที่มากขึ้นจากเดิม ๑๔ หมู่บ้านเป็น ๒๕ หมู่บ้าน

<u>๖. ข้อมูลทรัพยากรและสิ่งแวดล้อมในรัศมี ๕ กิโลเมตร ได้แก่</u>

๖.๑. การใช้ประโยชน์ที่ดิน

ประชากรส่วนใหญ่ขององค์การบริหารส่วนตำบลเขาค้อ มีอาชีพทางการเกษตร พืชที่ปลูก เช่น ข้าวโพดเลี้ยงสัตว์ ฟักม้ง เสาวรส มันเทศ กะหล่ำปลี แครอท ถั่วลันเตา ผักกาดขาวปลี ผักกาดหัว พริกใหญ่ กระชายดำ กระชายขาว ขิง ไม้ผล ไม้ดอก รวมทั้งการปลูกหม่อนเลี้ยงไหมและการทำนา โดย แยกเป็นพื้นที่ทำนา - ไร่ พืชผักและไม้ดอกไม้ประดับ ๑๙๙ ไร่ ข้าวไร่ ๖,๑๙๒ ไร่ พืชไร่ ๑,๙๗๑ ไร่ ไม้ผล ๗,๕๖๖.๒๕ ไร่ พื้นที่อื่น ๆ จำนวน ๕,๓๕๔ ไร่ แยกเป็นตำบลได้ดังนี้

ตำบล	ทำนา	พืชผักและไม้ดอกไม้ประดับ	ข้าวไร่	พืชไร่	ไม้ผล	พื้นที่เกษตรอื่นๆ
เขาค้อ	-	๑๒๕	๓,๙๙๒	๙๑๖	๓,๔๔๒	๓๑๖
ริมสีม่วง	-	๑๘	๘๘๔.๕๐	๖๕๘	๑,๕๙๔.๗๕	๓,๑๕๓
สะเดาะพง	-	๕๖	๑,๓๑๖	๓๙๗	๒,๕๒๙.๕	๑,๘๘๕
รวม	-	๑๙๙	๖,๑๙๒.๕๐	๑,๙๗๑	๗,๕๖๖.๒๕	๕,๓๕๔

<u>๖.๒ จำนวนและขนาดพื้นที่ที่ต้องตัดต้นไม้เป็นบริเวณกว้าง ชนิดและพันธุ์พืชและสัตว์ที่หายากหรือใกล้จะสูญพันธุ์ และลักษณะสังคมสัตว์ ชนิด และจำนวนสัตว์โดยประมาณของสัตว์ที่พบส่วนใหญ่อาศัยอยู่ในสังคมพืชนั้นๆ (ข้อมูลปฐมภูมิและ/หรือข้อมูลทุติยภูมิ)</u>

-จำนวนและขนาดพื้นที่ที่ต้องตัดต้นไม้เป็นบริเวณกว้าง เนื้อที่ ๒๒ ไร่ ๑ งาน ๓๐ ตารางวา

-ชนิดและพันธุ์พืชที่หายากหรือใกล้จะสูญพันธุ์ ไม่มี

-ชนิดและพันธุ์สัตว์ที่หายากหรือใกล้จะสูญพันธุ์ ไม่มีสัตว์ป่าสงวน แต่มีสัตว์ป่าคุ้มครอง เป็นสัตว์ปีกขนาดเล็ก เช่น นกกางเขน นกกางเขนบ้าน นกเงือก เป็นต้น จำนวนสัตว์โดยประมาณ ชนิดละ ๕๐ - ๑๐๐ ตัว

๖.๓ สภาพหรือลักษณะสังคม มีจำนวนครัวเรือนและจำนวนประชากร วัฒนธรรมในชุมชนหรือท้องถิ่น เขตการปกครอง การสูญเสียหรือสนับสนุนการพัฒนาพื้นที่ของรัฐ

สภาพทางสังคม

การศึกษา

มีสถานศึกษาในเขตองค์การบริหารส่วนตำบล ดังนี้

-ศูนย์พัฒนาเด็กเล็ก จำนวน ๕ แห่ง

๑. ศูนย์พัฒนาเด็กเล็กบ้านกนกงาม หมู่ที่ ๑ ตำบลเขาค้อ

๒. ศูนย์พัฒนาเด็กเล็กบ้านป่าแดง หมู่ที่ ๕ ตำบลเขาค้อ

๓. ศูนย์พัฒนาเด็กเล็กบ้านเล่าลือ หมู่ที่ ๙ ตำบลเขาค้อ

๔. ศูนย์พัฒนาเด็กเล็กบ้านเพชรดำ หมู่ที่ ๑๐ ตำบลเขาค้อ

๕. ศูนย์พัฒนาเด็กเล็กบ้านชื่นจิตร หมู่ที่ ๔ ตำบลริมสีม่วง

-โรงเรียนประถมศึกษา จำนวน ๔ แห่ง

๑.โรงเรียนอนุบาลเขาค้อ(เจริญทองนิ่มวิทยา)

๒.โรงเรียนบ้านป่าแดง (เขาค้อ)

๓.โรงเรียนบ้านสะเดาะพงมิตรภาพที่ ๒๒๙

๔.โรงเรียนธรรมนูญกองช่างวิทยา

-โรงเรียนมัธยมศึกษา จำนวน ๑ แห่ง

๑.โรงเรียนร่มเกล้าเขาค้อเพชรบูรณ์

สาธารณสุข

ในด้านสาธารณสุของค์การบริหารส่วนตำบลเขาค้อ ได้มีโรงพยาบาลประจำอำเภอและโรงพยาบาลส่งเสริมสุขภาพตำบลของรัฐที่คอยให้บริการกับประชาชน ดังนี้

- โรงพยาบาลของรัฐ จำนวน ๑ แห่ง
  ๑. โรงพยาบาลเขาค้อ
- โรงพยาบาลส่งเสริมสุขภาพตำบล จำนวน ๔ แห่ง
  ๑. โรงพยาบาลส่งเสริมสุขภาพตำบลปานสุขุม หมู่ที่ ๘ ตำบลเขาค้อ
  ๒. โรงพยาบาลส่งเสริมสุขภาพตำบลป่าแดง หมู่ที่ ๕ ตำบลเขาค้อ
  ๓. โรงพยาบาลส่งเสริมสุขภาพตำบลรื่นฤดี หมู่ที่ ๑ ตำบลสะเดาะพง
  ๔. โรงพยาบาลส่งเสริมสุขภาพตำบลพัฒนวรพงษ์ หมู่ที่ ๑ ตำบลริมสีม่วง

อาชญากรรม

ในเขตองค์การบริหารส่วนตำบลเขาค้อไม่มีเหตุอาชญากรรมเกิดขึ้น แต่มีเหตุการณ์ลักขโมยทรัพย์สินประชาชน และทำลายทรัพย์สินของราชการ ซึ่งองค์การบริหารส่วนตำบลเขาค้อก็ได้ดำเนินการป้องกันการเกิดเหตุดังกล่าว จากการสำรวจข้อมูลพื้นฐานพบว่า ส่วนมากครัวเรือนมีการป้องกันอุบัติภัยอย่างถูกวิธี มีความปลอดภัยในชีวิตและทรัพย์สิน วิธีการแก้ปัญหาขององค์การบริหารส่วนตำบลเขาค้อที่สามารถดำเนินการได้ตามอำนาจหน้าที่และงบประมาณที่มีอยู่อย่างจำกัด คือการติดตั้งกล้องวงจรปิดในจุดที่เป็นที่สาธารณะ ติดตั้งสัญญาณไฟกระพริบทางร่วมทางแยก รวมทั้งได้ตั้งจุดตรวจ จุดสกัด จุดบริการ ในช่วงเทศกาลที่มีวันหยุดหลายวันเพื่ออำนวยความสะดวกให้กับประชาชน

ยาเสพติด

ปัญหายาเสพติดในเขตองค์การบริหารส่วนตำบลเขาค้อ จากการที่ทางสถานีตำรวจภูธรเขาค้อได้แจ้งให้กับองค์การบริหารส่วนตำบลเขาค้อทราบนั้นพบว่าในเขตองค์การบริหารส่วนตำบลเขาค้อมีผู้ที่ติดยาเสพติดแต่เมื่อเทียบกับพื้นที่อื่นถือว่าน้อย เหตุผลก็เนื่องมาจากว่าได้รับความร่วมมือกับทางผู้นำ ประชาชน หน่วยงานขององค์การบริหารส่วนตำบลเขาค้อที่ช่วยสอดส่องดูแลอยู่เป็นประจำ การแก้ไขปัญหาขององค์การบริหารส่วนตำบลเขาค้อสามารถทำได้เฉพาะตาม
อำนาจหน้าที่เท่านั้น เช่น การณรงค์ การประชาสัมพันธ์ การแจ้งเบาะแส การฝึกอบรมให้ความรู้ ถ้านอกเหนือจากอำนาจหน้าที่ ก็เป็นเรื่องของอำเภอหรือตำรวจแล้วแต่กรณี ทั้งนี้ องค์การบริหารส่วนตำบลเขาค้อก็ได้ให้ความร่วมมือมาโดยตลอด

การสังคมสังเคราะห์

องค์การบริหารส่วนตำบลเขาค้อได้ดำเนินการด้านสงคมสังเคราะห์ ดังนี้

๑. ดำเนินการจ่ายเบี้ยยังชีพให้กับผู้สูงอายุ ผู้พิการ และผู้ป่วยเอดส์
๒. รับลงทะเบียนและประสานโครงการเงินอุดหนุนเพื่อการเลี้ยงดูเด็กแรกเกิด
๓. ประสานการทำบัตรผู้พิการ
๔. ตั้งโครงการช่วยเหลือผู้ยากจน ยากไร้ รายได้น้อย และผู้ด้อยโอกาสไร้ที่พึ่ง
๕. ตั้งโครงการปรับปรุงซ่อมแซมบ้านคนจน

ประชากร

สถิติประชากรจากทะเบียนบ้าน แยกรายพื้นที่ ตำบลเขาค้อ

หมู่ที่	ชื่อหมู่บ้าน	ครัวเรือน	ประชากร		รวม	ชื่อผู้ใหญ่บ้าน		เบอร์โทร
			ชาย	หญิง				
๑	กนกงาม	๖๘๗	๑,๑๐๗	๙๘๔	๒,๐๙๑	นายไพโรจน์	ค้อศุภฤกษ์สกุล	๐๘-๒๘๗๙-๓๓๕๙
๒	ดอกจำปี	๑๔๐	๑๖๓	๑๖๓	๓๒๖	นายอุทัย	พึ่งพา	๐๘-๑๗๘๖-๕๖๘๔
๓	สิมารักษ์	๑๗๖	๑๖๙	๑๔๗	๓๑๖	นายสมบูรณ์	โนนบุญตา	๐๙-๓๒๕๑๗๙๓๗
๔	กองเนียม	๑๕๖	๑๖๖	๑๗๗	๓๔๓	นายอุทิศ	ชมชื่น	๐๙-๔๒๐๑-๑๙๓๘
๕	ปัญญาดี	๒๙๖	๒๔๒	๒๔๗	๔๘๙	นายอนันท์	ศรีคง	๐๘-๗๘๓๙-๑๔๓๖
๖	รัตนัย	๒๑๕	๑๗๐	๑๗๑	๓๔๑	นายธงชัย	ขวัญพุธ	๐๘-๖๐๔๕-๑๖๘๕
๗	ใจทน	๑๓๒	๑๗๒	๑๘๑	๓๕๓	นายบุญเสริม	พ่วงเที่ยง	๐๘-๐๖๘๙-๖๓๙๓
๘	ปานสุขุม	๑๑๘	๑๕๑	๑๕๗	๓๐๘	นายกฤษณะ	อ่อนศรี	๐๙-๓๖๒๓-๙๐๔๒
๙	เล่าลือ	๒๑๑	๕๑๓	๕๕๔	๑,๐๖๗	นายสุริโย	บำรุงคีรี	๐๙-๘๕๓๔-๘๐๕๖
๑๐	เพชรดำ	๒๘๙	๔๘๕	๔๓๗	๙๒๒	นายฐเดช	สินจ้าง	๐๘-๐๘๐๘-๒๐๖๐
๑๑	ฟองเพชร	๗๒	๕๘	๕๒	๑๑๐	นายอนันต์	พลน้อย	๐๘-๑๑๘๘-๖๕๙๖
๑๒	ส่งคุ้ม	๔๕๐	๒๖๗	๒๕๕	๕๒๒	นายพิสิษฐ์พล	โพธิ์ลิบ	๐๖-๑๙๕๒-๘๙๖๑
๑๓	อุทโยภาส	๒๘๒	๒๑๘	๒๑๑	๔๒๙	นายบุญมา	สอดตา	๐๘-๕๗๓๕-๖๖๔๔
๑๔	เล่าเน้ง	๑๘๒	๓๙๘	๓๙๓	๗๙๑	นายพรชัย	ประทีปคีรี	๐๘-๗๒๐๙-๒๒๐๘
รวม		๓,๔๐๖	๔,๒๗๙	๔,๑๒๙	๘,๔๐๘			

สถิติประชากรจากทะเบียนบ้าน แยกรายพื้นที่ ตำบลริมสีม่วง

หมู่ที่	ชื่อหมู่บ้าน	ครัวเรือน	ประชากร		รวม	ชื่อผู้ใหญ่บ้าน		เบอร์โทร
			ชาย	หญิง				
๑	จะวะสิต	๑๐๑	๑๐๓	๑๒๖	๒๒๙	นางวิไลพร	ศรีวิเศษไทย	๐๘-๑๓๒๔-๗๙๑๘
๒	ธนิตคำเที่ยง	๑๓๘	๑๓๕	๑๓๙	๒๗๔	นางศิริพร	แก้วพวง	๐๖-๒๒๕๘-๖๙๒๓
๓	ริมสีม่วง	๑๘๑	๑๓๕	๑๑๕	๒๕๐	นางวันเพ็ญ	แก้วแกม	๐๘-๕๗๒๗-๔๐๐๗
๔	เพชรช่วย	๑๔๒	๑๘๔	๑๗๗	๓๖๑	นายภูริช	สร้อยสนธิ์	๐๙-๐๔๕๖-๒๕๖๐
๕	กรเพชร	๖๐	๗๙	๙๑	๑๗๐	นายสมชาย	วงศ์เขียน	๐๖-๖๒๙๕-๐๔๕๖
๖	ชื่นจิตร	๖๗	๙๒	๙๓	๑๘๕	นายเกียรติศักดิ์	สินยี่	๐๙-๖๐๔๒-๖๕๙๔
รวม		**๖๘๙**	**๗๒๘**	**๗๔๑**	**๑,๔๖๙**			

สถิติประชากรจากทะเบียนบ้าน แยกรายพื้นที่ ตำบลสะเดาะพง

หมู่ที่	ชื่อหมู่บ้าน	ครัวเรือน	ประชากร		รวม	ชื่อผู้ใหญ่บ้าน		เบอร์โทร
			ชาย	หญิง				
๑	เขาย่า	๒๓๙	๑๙๒	๒๐๐	๓๙๒	นายอำนาจ	ศรราช	๐๘-๙๕๓๑-๕๖๒๖
๒	สะเดาะพง	๒๓๙	๑๖๙	๑๗๘	๓๔๗	นายจิตภาณุ	ปลาทอง	๐๘-๙๙๓๒-๘๓๖๗
๓	เสลียงแห้ง๑	๒๗๕	๒๙๓	๒๘๒	๕๗๕	นายเสาวพันธ์	โคตรสีกุล	๐๘-๔๔๙๒-๑๘๘๕
๔	เสลียงแห้ง๒	๑๕๔	๑๕๒	๑๓๘	๒๙๐	นายสุทิน	ทองเพชร	๐๖-๓๑๑๔๓๗๘๐
๕	เล่ากี่	๒๐๙	๑๔๙	๑๒๙	๒๗๘	น.ส.อ้อยทิพย์	พรมแจ้ง	๐๙-๐๒๐๖๒๗๐๙
รวม		๑,๑๑๖	๙๕๕	๙๒๗	๑,๘๘๒			

หมายเหตุ ■ เป็นกำนันในแต่ละตำบล

ที่มา : สำนักบริหารการทะเบียน ที่ว่าการอำเภอเขาค้อ ณ วันที่ ๑๘ กุมภาพันธ์ ๒๕๖๘

<u>๖.๔ ความเห็นของผู้นำชุมชน หรือผลการประชุมประชาคมที่มีผู้เข้าร่วมประชุมทุกภาคส่วน ในเขตชุมชนใกล้เคียง</u>โครงการ

- ไม่มีการประชุมประชาคม แต่องค์การบริหารส่วนตำบลเขาค้อ ได้ขอใช้พื้นที่ ที่ตั้งสำนักงานองค์การบริหารส่วนตำบลเขาค้อ จากกองทัพภาคที่ ๓ และได้รับอนุญาตจากกองทัพภาคที่ ๓

<u>๗.กำหนดการปฏิบัติงานศึกษาสำรวจ (ระบุระยะเวลา วันเริ่มและสิ้นสุดโครงการ พร้อมแผนงานโดยสรุป)</u>

- จนกว่าจะหมดความจำเป็น

<u>๘.รายละเอียดและลักษณะการดำเนินการของโครงการ และกิจกรรมต่อเนื่องทั้งหมด</u>

๑. สำรวจความต้องการของประชาชนในพื้นที่

๒. ประสานงานผู้นำหมู่บ้าน สมาชิกสภาฯ ประชาชน เพื่อระดมความคิด

๓. จัดทำโครงการเพื่อขออนุมัตินายกองค์การบริหารส่วนตำบลเขาค้อ

๔. ดำเนินการโครงการ

๕. สรุปผลการดำเนินโครงการ

๖. ประเมินผลโครงการ

๙.หน่วยงาน ราชการหรือบุคลากรที่ติดต่อระหว่างทำการศึกษาสำรวจ

-องค์การบริหารส่วนตำบลเขาค้อ อำเภอเขาค้อ จังหวัดเพชรบูรณ์

๑๐.กฎหมาย หรือ มติคณะรัฐมนตรีที่เกี่ยวข้อง นอกเหนือจากกฎ ระเบียบตามกฎหมายว่าด้วยป่าไม้

- พระราชบัญญัติสภาตำบล และองค์การบริหารส่วนตำบล พ.ศ. ๒๕๓๗ แก้ไขเพิ่มเติมถึง(ฉบับที่ ๗) พ.ศ.๒๕๖๒ ตาม มาตรา ๖๖ องค์การบริหารส่วนตำบลมีอำนาจหน้าที่ในการพัฒนาตำบล ทั้งในด้านเศรษฐกิจ สังคม และวัฒนธรรม และ มาตรา ๖๗ ภายใต้บังคับแห่งกฎหมาย องค์การบริหารส่วนตำบล มีหน้าที่ต้องทำในเขตองค์การบริหารส่วนตำบล(๗) คุ้มครอง ดูแล และบำรุงรักษาทรัพยากรธรรมชาติและสิ่งแวดล้อม
- พระราชบัญญัติกำหนดแผนและขั้นตอนการกระจายอำนาจให้แก่องค์กรปกครองส่วนท้องถิ่น พ.ศ.๒๕๔๒ ในการจัดทำบริการสาธารณะให้แก่ประชาชน ตามมาตรา ๑๖ ให้เทศบาล เมืองพัทยา และองค์การบริหารส่วนตำบลมีอำนาจและหน้าที่ในการจัดระบบการบริการสาธารณะเพื่อประโยชน์ของประชาชนในท้องถิ่นของตนเอง (๒๔) การจัดการ การบำรุงรักษา และการใช้ประโยชน์จากป่าไม้ ที่ดินทรัพยากรธรรมชาติและสิ่งแวดล้อม
- มติคณะรัฐมนตรี เมื่อวันที่ ๒๕ กุมภาพันธ์ ๒๕๖๘ เรื่องขอผ่อนผันการเข้าทำประโยชน์ในพื้นที่ป่าไม้ก่อนได้รับอนุญาตและยังไม่ยื่นคำขออนุญาตภายในระยะเวลาที่กำหนด ตามมติคณะรัฐมนตรีเมื่อวันที่ ๒๓ มิถุนายน ๒๕๖๓

ส่วนที่ ๒ รายการตรวจสอบข้อมูลด้านสิ่งแวดล้อม

โครงการ			
ที่ตั้ง			
รายการตรวจสอบข้อมูลด้านสิ่งแวดล้อม	**ใช่/มี**	**ไม่ใช่/ไม่มี**	**ระบุรายละเอียด** (อธิบายพอสังเขป)
๑. ทรัพยากรสิ่งแวดล้อมทางกายภาพ			
๑.๑ สภาพภูมิประเทศ			
- โครงการมีการเปิดหน้าดิน/การขุด/การปรับถมดิน	√		
- โครงการทำให้สภาพภูมิประเทศเปลี่ยนแปลงไป		√	
- มีการขยายหรือสร้างเส้นทางเข้าสู่โครงการ	√		
- โครงการอยู่ในพื้นที่ที่เสี่ยงต่อการเกิดไฟป่าง่าย		√	
- โครงการอยู่ในพื้นที่มีปัญหาไฟป่าทุกปี		√	
- โครงการกีดขวางเส้นทางการไหลของน้ำ		√	
- โครงการมีการรื้อถอนอาคารเดิมเพื่อก่อสร้างโครงการ		√	
- มีตาน้ำ (Spring) อยู่ในพื้นที่โครงการ		√	
๑.๒ ทรัพยากรดินและการพังทลายของดิน		√	
- ลักษณะของดินและหินง่ายต่อการถูกชะล้างพังทลาย		√	
- การชะล้างพังทลายเนื่องจากการเปิดพื้นที่เพื่อปฏิบัติงาน		√	
- โครงการมีการควบคุมสภาพดินและพืชพรรณในพื้นที่โครงการไม่ให้มีพื้นที่เปิดโล่ง ทั้งนี้ เพื่อป้องกันการชะล้างพังทลายของดิน	√		
- โครงการอยู่ในพื้นที่เสี่ยงต่อการเกิดดินถล่ม/หลุมยุบ		√	
๑.๓ การเกิดแผ่นดินไหว			
- โครงการตั้งอยู่ในพื้นที่เสี่ยงต่อการเกิดแผ่นดินไหว		√	
๑.๔ คุณภาพอากาศ			
- ข้อมูลผลการตรวจวัดคุณภาพอากาศ (หากมี)	√		
- โครงการส่งผลให้คุณภาพอากาศโดยรอบโครงการเปลี่ยนแปลงไป		√	
๑.๕ เสียงและความสั่นสะเทือน			
- โครงการมีการตรวจวัดระดับเสียง		√	
- โครงการมีการตรวจวัดความสั่นสะเทือน		√	
- โครงการก่อให้เกิดเสียงดัง และส่งผลกระทบต่อชุมชนบริเวณใกล้เคียง		√	
- โครงการก่อให้เกิดความสั่นสะเทือน และส่งผลกระทบต่อชุมชนบริเวณใกล้เคียง		√	
๒. ทรัพยากรสิ่งแวดล้อมทางชีวภาพ			
๒.๑ ระบบนิเวศบนบก			
- พบชนิดพรรณไม้หายาก/ พรรณไม้เฉพาะถิ่นอยู่ในบริเวณพื้นที่โครงการ		√	
รายการตรวจสอบข้อมูลด้านสิ่งแวดล้อม	**ใช่/มี**	**ไม่ใช่/ไม่มี**	**ระบุรายละเอียด** (อธิบายพอสังเขป)
- พื้นที่โครงการเป็นแหล่งวงจรชีวิตของสัตว์ป่า		√	
- โครงการจะทำลายหรือเปลี่ยนแปลงลักษณะและสภาพของพืชพรรณในบริเวณนั้น		√	

- โครงการจะทำลายหรือเปลี่ยนแปลงลักษณะของป่าไม้		√	
- โครงการจะทำลายแหล่งอาหารของสัตว์ป่า		√	
- โครงการมีผลกระทบต่อพืชและแหล่งที่อยู่อาศัยของสัตว์ป่า		√	
- โครงการมีผลกระทบโดยอ้อมต่อสัตว์ป่า		√	
- โครงการมีผลกระทบโดยอ้อมต่อแหล่งที่อยู่อาศัยของพืช		√	
- โครงการมีการทำไม้และขนย้ายไม้ที่ต้องตัดฟันลงออกจากพื้นที่		√	
๒.๒ ระบบนิเวศในน้ำ			
- โครงการจะมีผลกระทบต่อคุณภาพน้ำ ปลาและสัตว์น้ำที่อาศัยอยู่ในแหล่งน้ำในพื้นที่โครงการและใกล้เคียง		√	
๓. คุณค่าการใช้ประโยชน์ของมนุษย์			
๓.๑ การใช้ประโยชน์ที่ดิน			
- โครงการจะมีผลต่อการใช้พื้นที่ที่รัฐกำหนดให้เป็นพื้นที่ต้นน้ำลำธารหรือพื้นที่ป่าเพื่อการอนุรักษ์		√	
- มีการใช้ที่ดินในเชิงพาณิชย์ อุตสาหกรรม เกษตรกรรม และที่อยู่อาศัย ฯลฯ ในบริเวณโครงการและบริเวณใกล้เคียง		√	
๓.๒ การใช้น้ำ			
- มีแหล่งน้ำใช้เพียงพอสำหรับโครงการ	√		
- มีแหล่งน้ำสำรองกรณีแหล่งน้ำหลักไม่สามารถใช้ได้	√		
๓.๓ ไฟฟ้า			
- มีแหล่งจ่ายไฟฟ้าเพียงพอสำหรับโครงการ	√		
- มีแหล่งจ่ายไฟฟ้าสำรองกรณีแหล่งไฟฟ้าหลักไม่สามารถใช้ได้	√		
๓.๔ การคมนาคมขนส่ง			
- การใช้ยานพาหนะและจราจรในชุมชนมีความไม่ปลอดภัย		√	
๓.๕ การระบายน้ำ			
- โครงการมีการเปลี่ยนแปลงหรือกีดขวางทิศทางการระบายน้ำ		√	
๓.๖ การจัดการน้ำเสีย			
- โครงการมีการบำบัดน้ำเสียก่อนระบายออกสู่ภายนอก	√		
- มีการนำน้ำทิ้งที่ผ่านการบำบัดในโครงการกลับมาใช้ประโยชน์		√	
๓.๗ การจัดการของเสีย			
- โครงการมีแผนการจัดการของเสีย	√		
- หน่วยงานท้องถิ่นสามารถให้บริการเก็บขนและจัดการของเสียจากโครงการ	√		
รายการตรวจสอบข้อมูลด้านสิ่งแวดล้อม	**ใช่/มี**	**ไม่ใช่/ไม่มี**	**ระบุรายละเอียด** (อธิบายพอสังเขป)
๓.๘ การป้องกันอัคคีภัย			
- โครงการมีกิจกรรมที่จะก่อให้เกิดความเสี่ยงในการเกิดอัคคีภัย		√	
- โครงการมีมาตรการป้องกันอัคคีภัยที่เพียงพอ	√		
๔. คุณค่าต่อคุณภาพชีวิต			
๔.๑ สภาพสังคมและเศรษฐกิจ			
- โครงการทำให้สภาพสังคมและเศรษฐกิจโดยรอบของชุมชนดีขึ้น	√		
- โครงการมีการประชาสัมพันธ์ให้คนในชุมชนและพื้นที่ใกล้เคียงทราบเกี่ยวกับขั้นตอนการดำเนินโครงการ	√		
- โครงการได้รับการคัดค้านหรือมีข้อห่วงกังวลจากชุมชน		√	

๔.๒ สุขภาพอนามัย			
- โครงการอาจก่อให้เกิดผลกระทบต่อสุขภาพของประชาชนที่อยู่โดยรอบโครงการ		√	
- โครงการมีการประเมินความเพียงพอต่อการรองรับการให้บริการของสถานพยาบาลในพื้นที่ใกล้เคียง	√		
๔.๓ ทัศนียภาพและแหล่งท่องเที่ยว			
- โครงการส่งผลกระทบต่อแหล่งท่องเที่ยว เช่น แหล่งโบราณสถาน แหล่งโบราณคดี อุทยานประวัติศาสตร์ อุทยานแห่งชาติ		√	
- โครงการจะบดบังทัศนียภาพเดิมหรือทำลายความงดงามตามธรรมชาติในบริเวณนั้น		√	
- โครงการมีการวางแผนจัดการสภาพแวดล้อมและภูมิทัศน์ในบริเวณโครงการเพื่อให้สอดคล้องกับสภาพแวดล้อมในพื้นที่ป่าอนุรักษ์เพิ่มเติม	√		
- โครงการทำให้สภาพภูมิทัศน์เปลี่ยนแปลงไป		√	

ส่วนที่ ๓ การจัดระดับความสำคัญของผลกระทบสิ่งแวดล้อม (Level of Significance) ในระยะก่อสร้าง

ผลกระทบทรัพยากรสิ่งแวดล้อม	ระยะก่อสร้าง			
	ผลกระทบด้านบวก	ไม่ได้รับผลกระทบ	ผลกระทบด้านลบ	หมายเหตุ
๑. ทรัพยากรสิ่งแวดล้อมทางกายภาพ				
๑.๑ สภาพภูมิประเทศ		○		
๑.๒ ทรัพยากรดินและการพังทลายของดิน		○		
๑.๓ การเกิดแผ่นดินไหว		○		
๑.๔ คุณภาพอากาศ		○		
๑.๕ เสียงและการสั่นสะเทือน		○		
๒. ทรัพยากรสิ่งแวดล้อมทางชีวภาพ				
๒.๑ ระบบนิเวศบนบก		○		
๒.๒ ระบบนิเวศในน้ำ		○		
๓. คุณค่าการใช้ประโยชน์ของมนุษย์				
๓.๑ การใช้ประโยชน์ที่ดิน		○		
๓.๒ การใช้น้ำ		○		
๓.๓ ไฟฟ้า		○		
๓.๔ การคมนาคมขนส่ง		○		
๓.๕ การระบายน้ำและป้องกันน้ำท่วม		○		
๓.๖ การจัดการน้ำเสีย		○		
๓.๗ การจัดการของเสีย		○		
๓.๘ การป้องกันอัคคีภัย		○		

ส่วนที่ ๓ การจัดระดับความสำคัญของผลกระทบสิ่งแวดล้อม (Level of Significance) ในระยะก่อสร้าง

ผลกระทบทรัพยากรสิ่งแวดล้อม	ระยะก่อสร้าง			
	ผลกระทบด้านบวก	ไม่ได้รับผลกระทบ	ผลกระทบด้านลบ	หมายเหตุ
๔. คุณค่าต่อคุณภาพชีวิต				
๔.๑ สภาพสังคมและเศรษฐกิจ		๐		
๔.๒ สุขภาพอนามัย		๐		
๔.๓ การท่องเที่ยว		๐		
๔.๔ ทัศนียภาพ		๐		

พิจารณาระดับผลกระทบโดยมีเกณฑ์ดังนี้

+๓ มีผลกระทบด้านบวกมาก
+๒ มีผลกระทบด้านบวกปานกลาง
+๑ มีผลกระทบด้านบวกเล็กน้อย
๐ ไม่มีผลกระทบ
-๓ มีผลกระทบด้านลบมาก
-๒ มีผลกระทบด้านลบปานกลาง
-๑ มีผลกระทบด้านลบเล็กน้อย

หมายเหตุ* การจัดระดับความสำคัญของผลกระทบสิ่งแวดล้อม (Level of Significance) ควรพิจารณาในประเด็นต่อไปนี้
- การเปลี่ยนแปลงทางสิ่งแวดล้อมเกินกว่าระดับที่ยอมรับได้
- ระยะเวลาการเปลี่ยนแปลงทางสิ่งแวดล้อม (เปรียบเทียบกับวงจรชีวิตของสิ่งมีชีวิตหลักระบบนิเวศน์ และการรักษาสมดุลทางชีวภาพ)
- ความสามารถในการฟื้นตัวของระบบสิ่งแวดล้อม
- ลักษณะการสะสมของผลกระทบ
- ขอบเขตพื้นที่ที่ได้รับผลกระทบ
- การยอมรับของชุมชน และความจำเป็นในการเวนคืนที่ดิน
- ค่าใช้จ่ายของโครงการกับผลประโยชน์ที่จะได้รับ

ส่วนที่ ๓ การจัดระดับความสำคัญของผลกระทบสิ่งแวดล้อม (Level of Significance) ในระยะดำเนินการ

ผลกระทบทรัพยากรสิ่งแวดล้อม	ระยะดำเนินการ			
	ผลกระทบด้านบวก	ไม่ได้รับผลกระทบ	ผลกระทบด้านลบ	หมายเหตุ
๑. ทรัพยากรสิ่งแวดล้อมทางกายภาพ				
๑.๑ สภาพภูมิประเทศ		○		
๑.๒ ทรัพยากรดินและการพังทลายของดิน		○		
๑.๓ การเกิดแผ่นดินไหว		○		
๑.๔ คุณภาพอากาศ		○		
๑.๕ เสียงและการสั่นสะเทือน		○		
๒. ทรัพยากรสิ่งแวดล้อมทางชีวภาพ				
๒.๑ ระบบนิเวศบนบก		○		
๒.๒ ระบบนิเวศในน้ำ		○		
๓. คุณค่าการใช้ประโยชน์ของมนุษย์				
๓.๑ การใช้ประโยชน์ที่ดิน		○		
๓.๒ การใช้น้ำ		○		
๓.๓ ไฟฟ้า		○		
๓.๔ การคมนาคมขนส่ง		○		
๓.๕ การระบายน้ำและป้องกันน้ำท่วม		○		
๓.๖ การจัดการน้ำเสีย		○		
๓.๗ การจัดการของเสีย		○		
๓.๘ การป้องกันอัคคีภัย		○		

ส่วนที่ ๓ การจัดระดับความสำคัญของผลกระทบสิ่งแวดล้อม (Level of Significance) ในระยะดำเนินการ

ผลกระทบทรัพยากรสิ่งแวดล้อม	ระยะดำเนินการ			
	ผลกระทบด้านบวก	ไม่ได้รับผลกระทบ	ผลกระทบด้านลบ	หมายเหตุ
๔. คุณค่าต่อคุณภาพชีวิต				
๔.๑ สภาพสังคมและเศรษฐกิจ		๐		
๔.๒ สุขภาพอนามัย		๐		
๔.๓ การท่องเที่ยว		๐		
๔.๔ ทัศนียภาพ		๐		

พิจารณาระดับผลกระทบโดยมีเกณฑ์ดังนี้

+๓ มีผลกระทบด้านบวกมาก
+๒ มีผลกระทบด้านบวกปานกลาง
+๑ มีผลกระทบด้านบวกเล็กน้อย
๐ ไม่มีผลกระทบ
-๓ มีผลกระทบด้านลบมาก
-๒ มีผลกระทบด้านลบปานกลาง
-๑ มีผลกระทบด้านลบเล็กน้อย

หมายเหตุ* การจัดระดับความสำคัญของผลกระทบสิ่งแวดล้อม (Level of Significance) ควรพิจารณาในประเด็นต่อไปนี้
- การเปลี่ยนแปลงทางสิ่งแวดล้อมเกินกว่าระดับที่ยอมรับได้
- ระยะเวลาการเปลี่ยนแปลงทางสิ่งแวดล้อม (เปรียบเทียบกับวงจรชีวิตของสิ่งมีชีวิตหลักระบบนิเวศน์ และการรักษาสมดุลทางชีวภาพ)
- ความสามารถในการฟื้นตัวของระบบสิ่งแวดล้อม
- ลักษณะการสะสมของผลกระทบ
- ขอบเขตพื้นที่ที่ได้รับผลกระทบ
- การยอมรับของชุมชน และความจำเป็นในการเวนคืนที่ดิน
- ค่าใช้จ่ายของโครงการกับผลประโยชน์ที่จะได้รับ

ส่วนที่ ๔ รายการแสดงผลกระทบต่อสิ่งแวดล้อมที่สำคัญ มาตรการป้องกันและแก้ไขผลกระทบสิ่งแวดล้อม มาตรการติดตามตรวจสอบผลกระทบสิ่งแวดล้อม ในระยะก่อสร้าง

ผลกระทบทรัพยากรสิ่งแวดล้อม	ระยะก่อสร้าง			
	ผลกระทบต่อสิ่งแวดล้อมที่สำคัญ	มาตรการป้องกันและแก้ไขผลกระทบสิ่งแวดล้อม	มาตรการติดตามตรวจสอบผลกระทบสิ่งแวดล้อม	หมายเหตุ
๑. ทรัพยากรสิ่งแวดล้อมทางกายภาพ				
๑.๑ สภาพภูมิประเทศ		○		
๑.๒ ทรัพยากรดินและการพังทลายของดิน		○		
๑.๓ การเกิดแผ่นดินไหว		○		
๑.๔ คุณภาพอากาศ		○		
๑.๕ เสียงและการสั่นสะเทือน		○		
๒. ทรัพยากรสิ่งแวดล้อมทางชีวภาพ				
๒.๑ ระบบนิเวศบนบก			○	
๒.๒ ระบบนิเวศในน้ำ			○	
๓. คุณค่าการใช้ประโยชน์ของมนุษย์				
๓.๑ การใช้ประโยชน์ที่ดิน			○	
๓.๒ การใช้น้ำ			○	
๓.๓ ไฟฟ้า			○	
๓.๔ การคมนาคมขนส่ง			○	
๓.๕ การระบายน้ำและป้องกันน้ำท่วม			○	
๓.๖ การจัดการน้ำเสีย			○	
๓.๗ การจัดการของเสีย			○	
๓.๘ การป้องกันอัคคีภัย			○	

ส่วนที่ ๔ รายการแสดงผลกระทบต่อสิ่งแวดล้อมที่สำคัญ มาตรการป้องกันและแก้ไขผลกระทบสิ่งแวดล้อม มาตรการติดตามตรวจสอบผลกระทบสิ่งแวดล้อม ในระยะก่อสร้าง

ผลกระทบทรัพยากรสิ่งแวดล้อม	ระยะก่อสร้าง			
	ผลกระทบต่อสิ่งแวดล้อมที่สำคัญ	มาตรการป้องกันและแก้ไขผลกระทบสิ่งแวดล้อม	มาตรการติดตามตรวจสอบผลกระทบสิ่งแวดล้อม	หมายเหตุ
๔. คุณค่าต่อคุณภาพชีวิต				
๔.๑ สภาพสังคมและเศรษฐกิจ			○	
๔.๒ สุขภาพอนามัย			○	
๔.๓ การท่องเที่ยว			○	
๔.๔ ทัศนียภาพ			○	

ส่วนที่ ๔ รายการแสดงผลกระทบต่อสิ่งแวดล้อมที่สำคัญ มาตรการป้องกันและแก้ไขผลกระทบสิ่งแวดล้อม มาตรการติดตามตรวจสอบผลกระทบสิ่งแวดล้อม ในระยะดำเนินการ

ผลกระทบทรัพยากรสิ่งแวดล้อม	ระยะดำเนินการ			
	ผลกระทบต่อสิ่งแวดล้อมที่สำคัญ	มาตรการป้องกันและแก้ไขผลกระทบสิ่งแวดล้อม	มาตรการติดตามตรวจสอบผลกระทบสิ่งแวดล้อม	หมายเหตุ
๑. ทรัพยากรสิ่งแวดล้อมทางกายภาพ				
๑.๑ สภาพภูมิประเทศ			○	
๑.๒ ทรัพยากรดินและการพังทลายของดิน			○	
๑.๓ การเกิดแผ่นดินไหว			○	
๑.๔ คุณภาพอากาศ			○	
๑.๕ เสียงและการสั่นสะเทือน			○	
๒. ทรัพยากรสิ่งแวดล้อมทางชีวภาพ				
๒.๑ ระบบนิเวศบนบก			○	
๒.๒ ระบบนิเวศในน้ำ			○	
๓. คุณค่าการใช้ประโยชน์ของมนุษย์				
๓.๑ การใช้ประโยชน์ที่ดิน		○		
๓.๒ การใช้น้ำ		○		
๓.๓ ไฟฟ้า		○		
๓.๔ การคมนาคมขนส่ง		○		
๓.๕ การระบายน้ำและป้องกันน้ำท่วม		○		
๓.๖ การจัดการน้ำเสีย		○		
๓.๗ การจัดการของเสีย		○		
๓.๘ การป้องกันอัคคีภัย		○		

ส่วนที่ ๔ รายการแสดงผลกระทบต่อสิ่งแวดล้อมที่สำคัญ มาตรการป้องกันและแก้ไขผลกระทบสิ่งแวดล้อม มาตรการติดตามตรวจสอบผลกระทบสิ่งแวดล้อม ในระยะดำเนินการ

ผลกระทบทรัพยากรสิ่งแวดล้อม	ระยะดำเนินการ			
	ผลกระทบด้านบวก	ไม่ได้รับผลกระทบ	ผลกระทบด้านลบ	หมายเหตุ
๔. คุณค่าต่อคุณภาพชีวิต				
๔.๑ สภาพสังคมและเศรษฐกิจ		○		
๔.๒ สุขภาพอนามัย		○		
๔.๓ การท่องเที่ยว		○		
๔.๔ ทัศนียภาพ		○		

ส่วนที่ ๕ สรุป

บรรยายโดยสรุป ผลดีและผลเสียของการพัฒนาโครงการ และมาตรการลดผลกระทบ สำหรับผลกระทบทางลบที่อาจเกิดขึ้นโดยไม่สามารถหลีกเลี่ยงได้ ตลอดจนแผนการเฝ้าระวังและติดตามตรวจสอบผลกระทบสิ่งแวดล้อมที่สำคัญ ทั้งนี้ ในทุกกรณีหากพิจารณาแล้วเป็นโครงการหรือกิจกรรมที่ทำลายหรือส่งผลให้สูญเสียพื้นที่อย่างต่อเนื่อง ไม่สามารถมีมาตรการป้องกันและลดผลกระทบ หรือฟื้นฟูสภาพป่าอนุรักษ์เพิ่มเติมกลับมาได้ดังเดิม ไม่ควรพัฒนาโครงการ